

Vergleichbare globale Temperaturdaten der letzten 140 Jahre gibt es nicht. Es gibt auch keine US-Daten.



„Eine irreführende Graphik: In dem kultigen Bild der globalen Temperatur im 20. Jahrhundert (Abbildung 1 oben) kann man zwei Warmperioden ausmachen – während der initialen Dekaden (1910 bis 1942) und den letzten Dekaden (1977 bis 2000).“

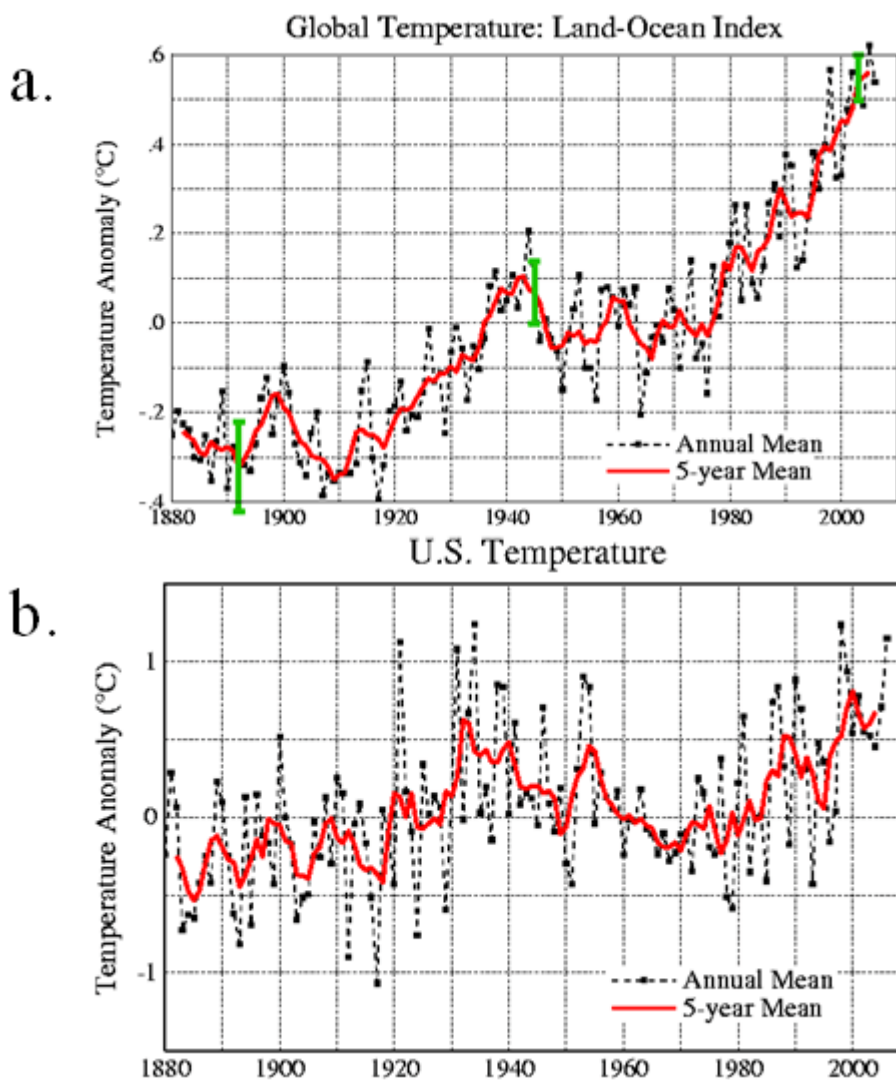


Abbildung 1: Temperatur im 20. Jahrhundert. Oben: global, unten: in den USA

Das Fazit des Vortrages von Dr. Singer war: Es existieren weder global vergleichbare Temperaturdaten, aber auch keine US-Daten, anhand denen man eine Erwärmung feststellen könnte. Die Temperaturdaten dieser Abbildung beginnen im Jahre 1880 und Herr Dr. Singer schreibt richtig: „...Die Zunahme des Anteils von Flughafen-Stationen war gewaltig – von 35% auf 80% – was zu einer unechten Temperaturzunahme infolge der Nähe von Rollbahnen und Gebäuden führte. Das ist schwierig im Detail zu berechnen...“ Dieser Folgeartikel will ergänzen: Zu Beginn des Jahres 1880 wurde die Dale-Enterprise-Weather Station in Virginia als die 3. Messstation in den gesamten USA gegründet. Heute gibt es tausende, auf die wahllos zurückgegriffen wird, um irgendwelche Trends rückwirkend bis 1880 zu ermitteln, aus denen dann die Abb.1b generiert wird. Genauso könnte man Abkühlungstrends als Computerspielchen erfinden, um Pelzmäntel für eine angeblich sich nähernde Eiszeit verkaufen zu können.

Und zuverlässige Weltdaten kann es deswegen schon gar nicht geben: Nirgendwo und schon gar nicht auf der Erde wurde im Jahre 1880 ein definiertes Stationsnetz über die Erde verteilt und ein Bau- und Veränderungsverbot im 2 Kilometer Umkreis jeder Station ausgesprochen, was notwendig gewesen wäre, um gleichartige Bedingungen für einen Temperaturvergleich über 140 Jahre zu haben. Die Temperaturdatenreihen aller Länder sind somit weitgehend Erfindungen, um uns zu ängstigen.

Einzig mögliche Vergleiche wären, wenn man Stationen auffinden könnte, die immer noch dort stehen, wo sie schon immer standen und wenn sich deren Umgebung seit 1880 nicht verändert hätte. Sonst sind alle Vergleiche sinnlos und die Grafiken sind erlebte Märchenwelt. Gut, dass es wenigstens eine Messstation in den Staaten gibt: Das ist die Dale-Enterprise Station in Virginia. Natürlich haben sich alle Standortumgebungen auf dieser Erde verändert, aber immerhin steht die Station noch gleich bei der einsamen Farm wie 1880 und die Temperaturen werden von derselben Familie nach gleichen Regeln erhoben.



Abbildung 2: Google Foto: Bei dieser Farm auf dem Lande in Virginia steht seit 1880 die Dale-Enterprise-Weather-Station, die Farm und die Wetterstation werden noch von derselben Familie bewirtschaftet und betreut.

Die Jahresdaten zeigen seit 1880 folgendes Ergebnis, in den USA wird in der Maßeinheit Fahrenheit gemessen. (32 F = 0 C)

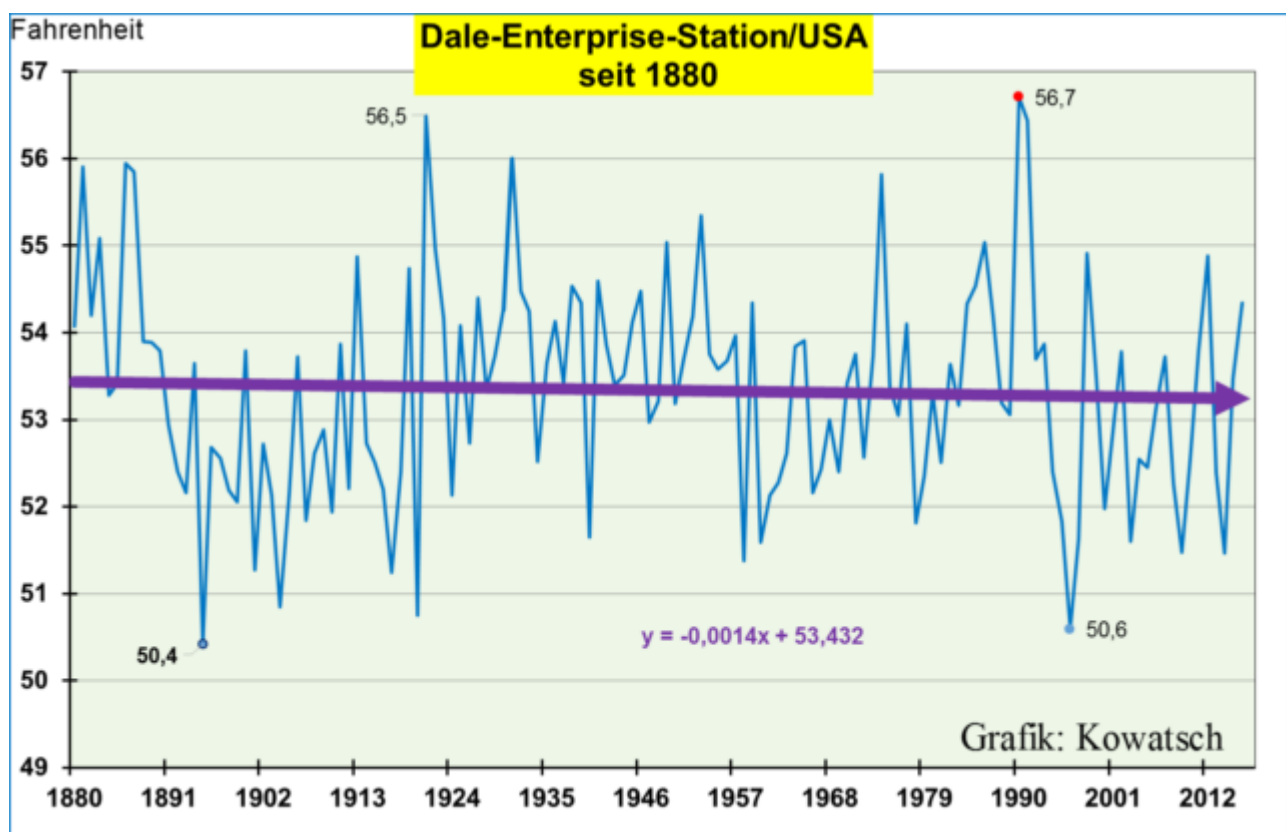


Abbildung 3a: Die Daten dieser US-Wetterstation sind einigermaßen vergleichbar, da sich der Umkreis der Farm bis auf den vierspurigen Highway vor dem Haus, wenig verändert hat.

Ergebnis: Neben dem üblichen Auf und Ab der Jahre und Jahrzehnte sind wir 2016 wieder bei 1880 angekommen. Die Trendlinie ist nicht signifikant fallend mit $y = -0,0014x$. Also keine Klimaerwärmung seit 1880 bei diesem fast gleich gebliebenem Standort.

Zum besseren Vergleich mit Abbildung 1 des Singer-Artikels soll die Trendlinie auch als 5-jähriger gleitender Schnitt gezeichnet werden.

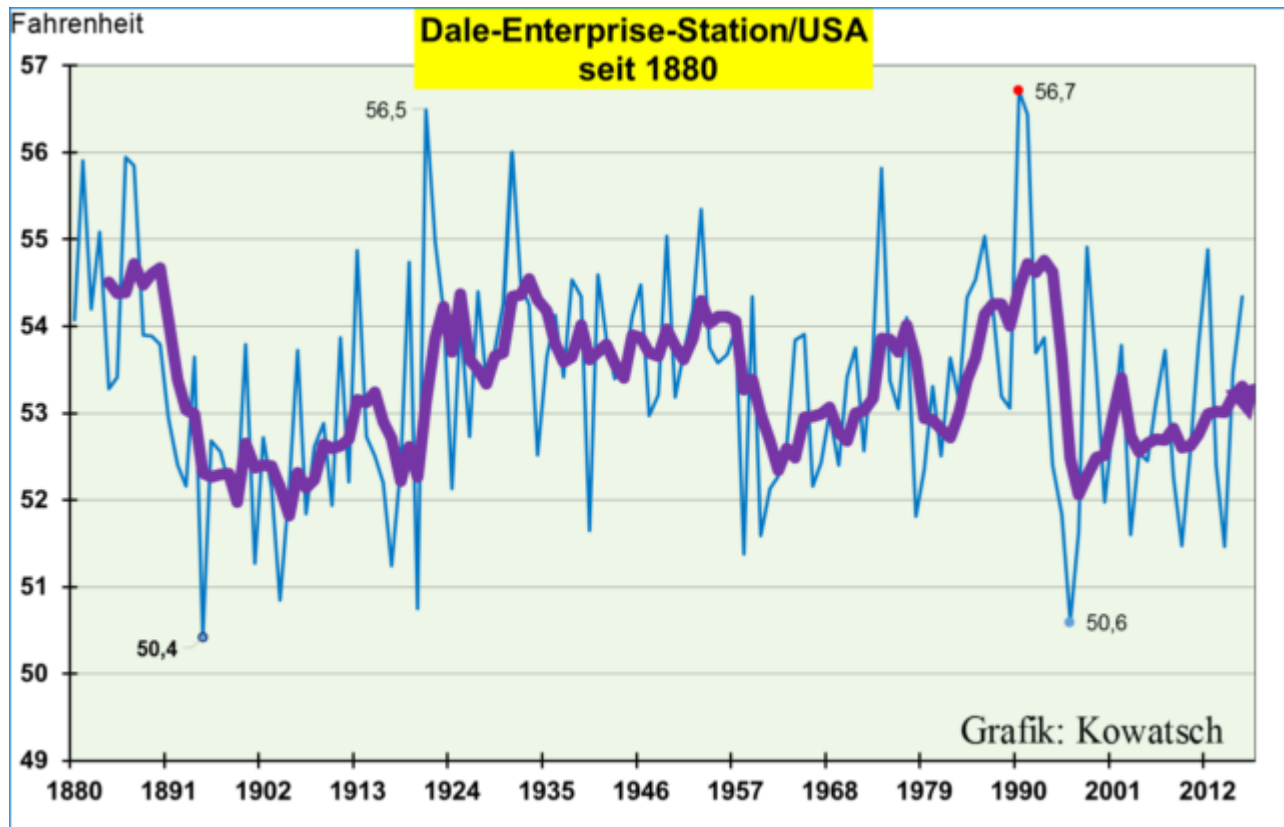


Abbildung 3b: Bitte mit Abbildung 1b, den gemogelten US-Daten vergleichen. Die Abbildung zeigt die real gemessenen Werte einer Station, die bis 1880 zurückgehen. Wahrscheinlich handelt es sich um die einzig verbliebene Station in den USA mit einer vergleichbaren Wertereihe.

Wie schon erwähnt, auch diese US-Station in Virginia bei einer Farm ist nicht ganz wärmeinsel-frei, ein vierspuriger Highway führt inzwischen in unmittelbarer Nähe der Farm vorbei und die nächste Stadt Harrisonburg hat ihre Einwohnerzahl seit 1880 verzwanzigfacht, die Außenbezirke einst mehr als 5 Meilen entfernt sind bis auf eine Meile an die Stationsfarm herangekommen, eine wärmende Urbanisierung der Stadt in die Natur hinein. Das ist die Regel auf dieser Erde. Seit 1981 hat sich die Einwohnerzahl von Harrisonburg auch wieder mehr als verdoppelt und trotzdem zeigt die Trendlinie der Dale-Enterprise-Station eine negativere Steigung mit $y = -0,035 x$ seit diesem Zeitraum bis heute.

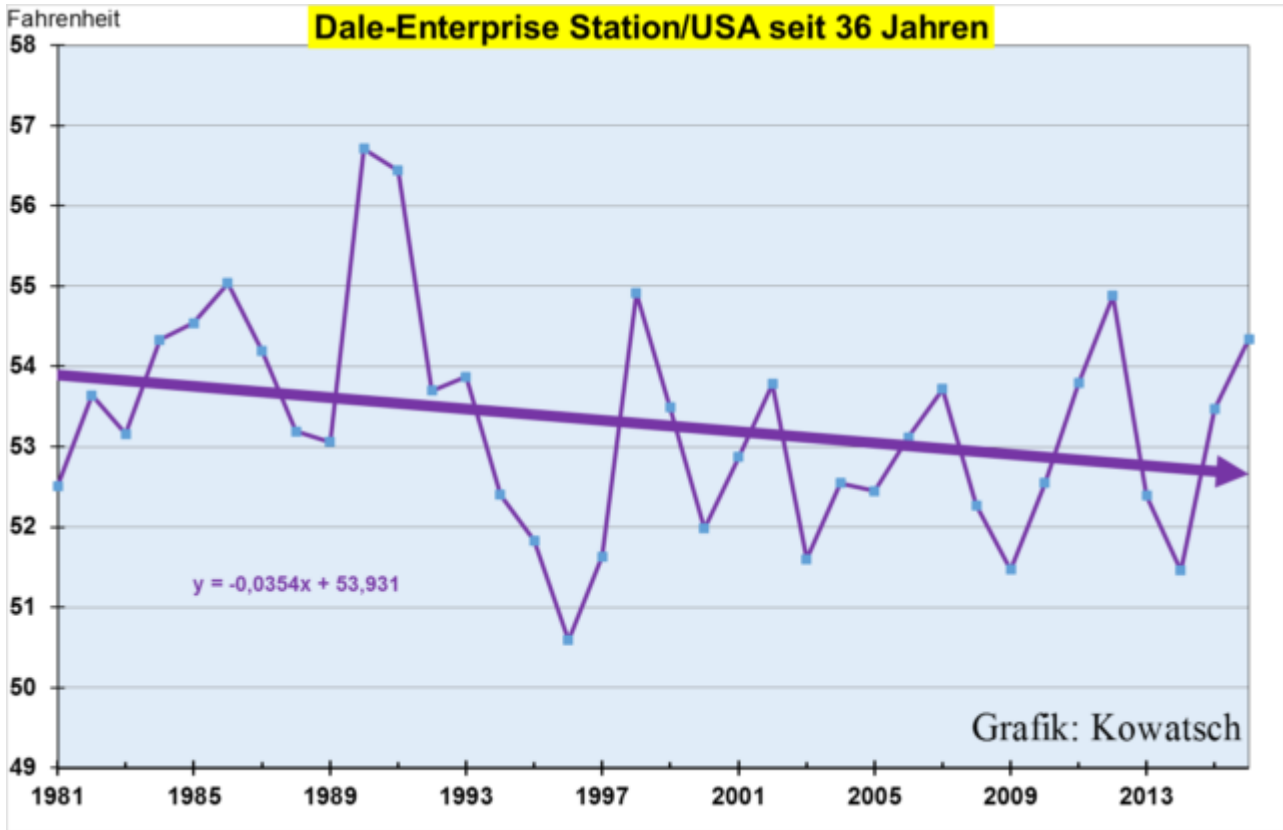


Abbildung 4: Bei dieser fast unverändert gebliebenen Station in den USA sinken die Jahrestemperaturen seit 36 Jahren

Fazit: Die uns vorgeschwätzte angsteinflößende Klimaerwärmung ist reines Kasperlestheater, die Erwärmung findet nur in den Städten und den Wärmeinseln statt. Dort ist sie allerdings real. Das zeigt die nächste Grafik des neutralen Klimaforschers Stefan Kämpfe. Washington im Vergleich mit der Dale-Enterprise:

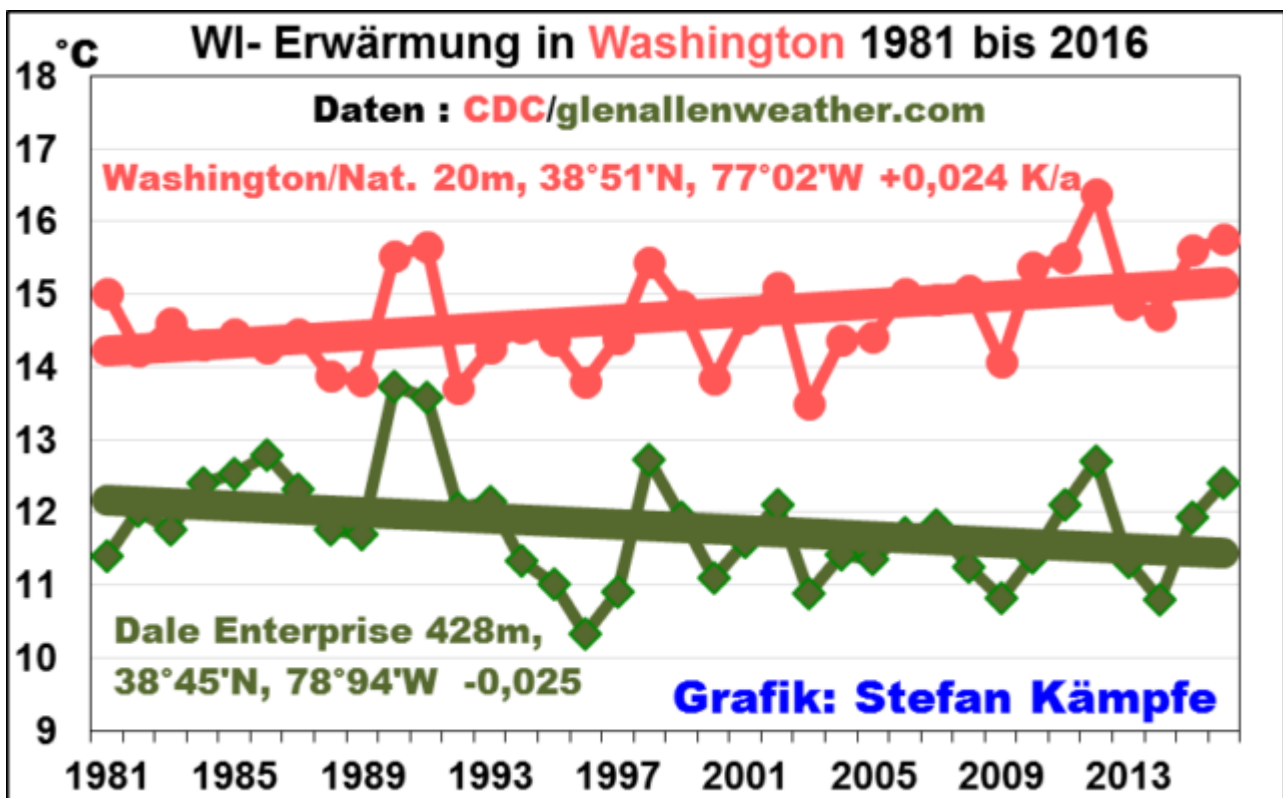


Abbildung 5: Beide Messtationen sind etwa 100 Meilen voneinander

entfernt. Der Unterschied ist gewaltig. Auf dem Lande Abkühlung, in der Hauptstadt Washington aufgrund der ständig sich ausweitenden Bebauung und des Energieverbrauches eine Erwärmung, die typische anthropogene Wärmeinselerwärmung.

Welche Temperatur ist nun falsch, welche richtig?

Antwort: Beide Messungen sind richtig, in der Wärmeinsel Stadt Washington wurde es wärmer und in der freien Fläche des Landes kälter. Mit globaler Erwärmung aufgrund eines CO₂-Treibhauseffektes hat das nichts zu tun, denn an beiden Standorten sind die CO₂-Konzentrationen seit 1981 gleichmäßig um etwa 20% gestiegen. CO₂ kann nicht den einen Ort erwärmen und gleichzeitig die Nachbarschaft kühlen. Deswegen wird eine Reduzierung des CO₂-Ausstoßes als Gegenmaßnahme gegen die Erwärmung keinerlei Wirkungsveränderungen zeigen. Die Grafik 3 zeigt deutlich, dass es diesen erfundenen CO₂-Treibhauserwärmungseffekt nicht geben kann oder falls doch: nur in minimalster Wirkung. Es wäre aber auch der Umkehrschluss aus der Statistik möglich, dass eine CO₂-Konzentrationszunahme leicht abkühlend wirken könnte, so wie es von einem erheblichen Teil der russischen Wissenschaftler behauptet wird.

Wie ängstigt man also die Bürger dieser Erde und insbesondere die in Deutschland? Bitte selbst Gehirn einschalten.

Es wird Zeit, dass endlich wieder Umwelt- und Naturschutz in den Mittelpunkt des menschlichen Handelns gestellt wird. Nahezu alle teuren Maßnahmen gegen die herbeigeredete Klimaerwärmung sind Teil eines Geschäftsmodelles, das wir finanzieren müssen und der Umwelt sogar schaden kann. Wer in der Stadt und in den Wärmeinseln selbst wohnt und arbeitet, muss Maßnahmen gegen die weitere Betonierung und Bebauung ergreifen. Oft hilft hier „Mehr Natur in der Stadt“.

Josef Kowatsch, Naturbeobachter und neutraler, weil unbezahlter Klimaforscher.