

# Klimahysterie: Milliarden Atombomben in den kochenden Weltmeeren?

Die Begründung der Jurychefin, das Wort „Klimahysterie“ zum Unwort des Jahres zu küren, lautet wie folgt:

Wenn man die Klimadebatte mit einem Wort wie Hysterie in Zusammenhang bringt, dann diskreditiert man die Debatte, indem man sie pathologisiert und wie eine kollektive Psychose behandelt. Damit werden in der Konsequenz alle, die sich für Klimaschutz engagieren, als Hysteriker abgestempelt. Irreführend ist der Begriff deshalb, weil die Klimadebatte auf Basis wissenschaftlicher Ergebnisse geführt wird, mit dem Wort Hysterie wird sie aber in einen Krankheitsbereich verschoben.

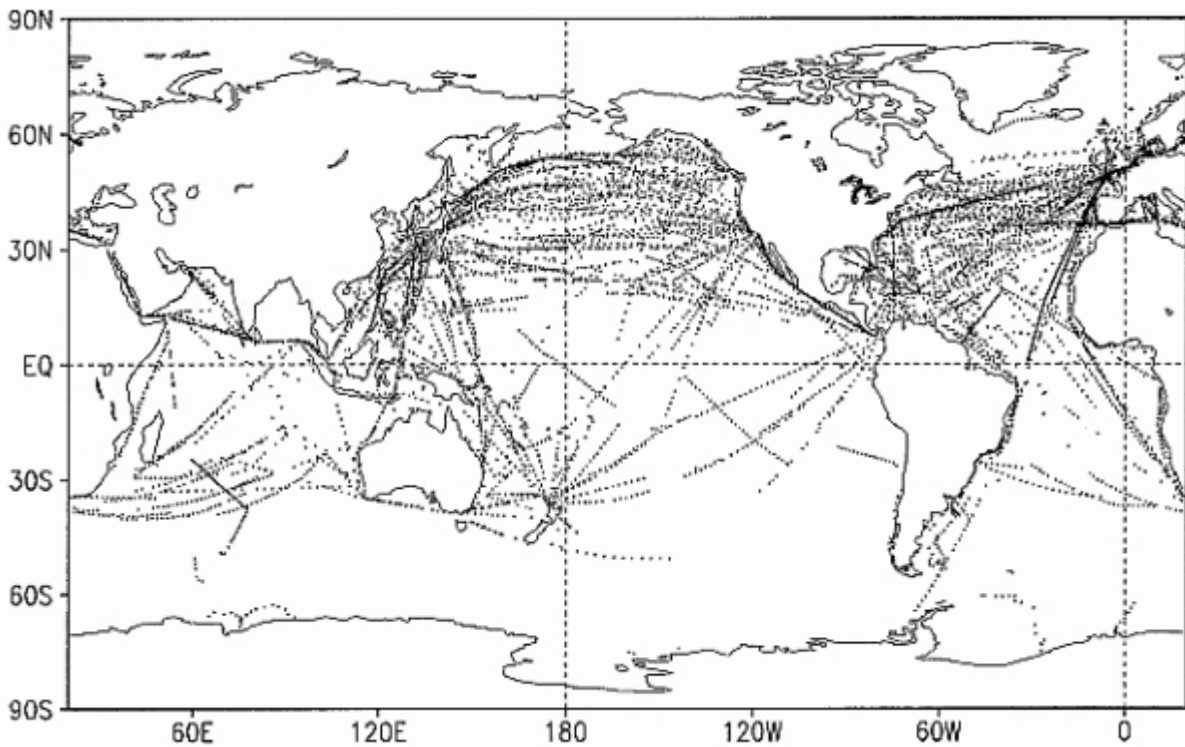
Ich spare mir den Kommentar zu so etwas. Wichtiger ist die gleichzeitige hysterische Meldung, nach der in den Ozeanen irgendwie die Energie von Milliarden Atombomben von Hiroshima-Typ seien.

## Was wird im einzelnen gesagt?

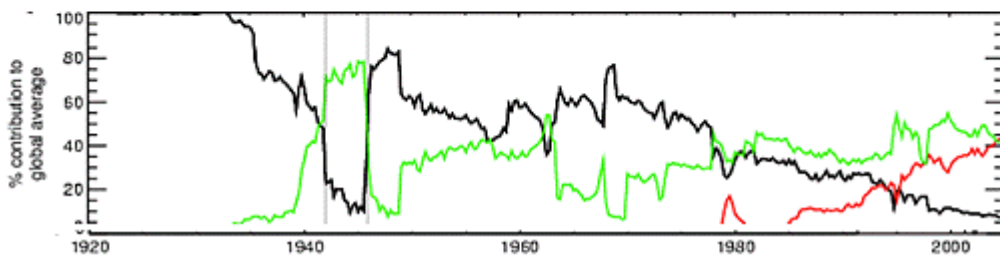
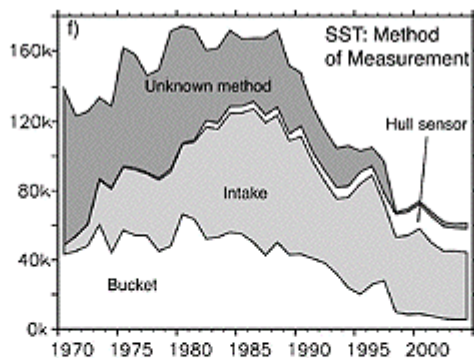
Ein Cheng Lijing vom *Institut für atmosphärische Physik* der chinesischen Akademie der Wissenschaften hat mit 13 Kollegen aus [elf internationalen Instituten in \*Advances in Atmospheric Sciences\*](#) veröffentlicht, daß die Meere seit Beginn der Erfassung noch nie so warm wie heute gewesen seien. Seit den 1950ern sei es richtig heiß geworden; die letzten zehn Jahre ganz besonders. Gemessen wurde in bis zu 2000 Metern Tiefe; und die Temperatur sei letztes Jahr um 0,075°C (!) über dem Schnitt von 1981-2010 gewesen. Die Wärmemenge, die wir Menschen, vor allem im Westen, in die Meere gesteckt haben sollen, entspreche dem Energiegehalt von 3,6 Milliarden Atombomben.

## Wo soll man da anfangen?

1. Allein der Vergleich mit den Hiroshima-Bomben ist eindeutig Panikmache und deutet irgend etwas mit Radioaktivität an, obwohl es hier nur um Wärme geht. Außerdem sind die alten Weltkriegsbomben vergleichsweise klein; hätte man thermonukleare Wasserstoffbomben modernen Typs als Beispiel herangezogen, wäre die Zahl viel kleiner als 3,6 Milliarden gewesen. Aber das wäre wohl nicht dramatisch genug; und Kernfusionsbomben wurden noch nie militärisch eingesetzt (Gott bewahre).



Darstellung der gemeldeten SST's für die Woche vom 2. bis 8. Januar 2000. Sie zeigt die dünne messtechnische Abdeckung der Wasserfläche der Erde. Frühere Abdeckungen der Wasserfläche sind mit großer Wahrscheinlichkeit noch deutlich schlechter gewesen. Aus [REYNOLDS, R. W. & RAYNER,, 2002] Seite 1611



Nach et. al. [KENT a, 2007] oben & [Rayner et al., 2009] unten S. 6 Die verschiedenen Messmethoden der SST. Grün: ERI Engine Take In, schwarz Bucketmethode, rot: Bojenmethode.

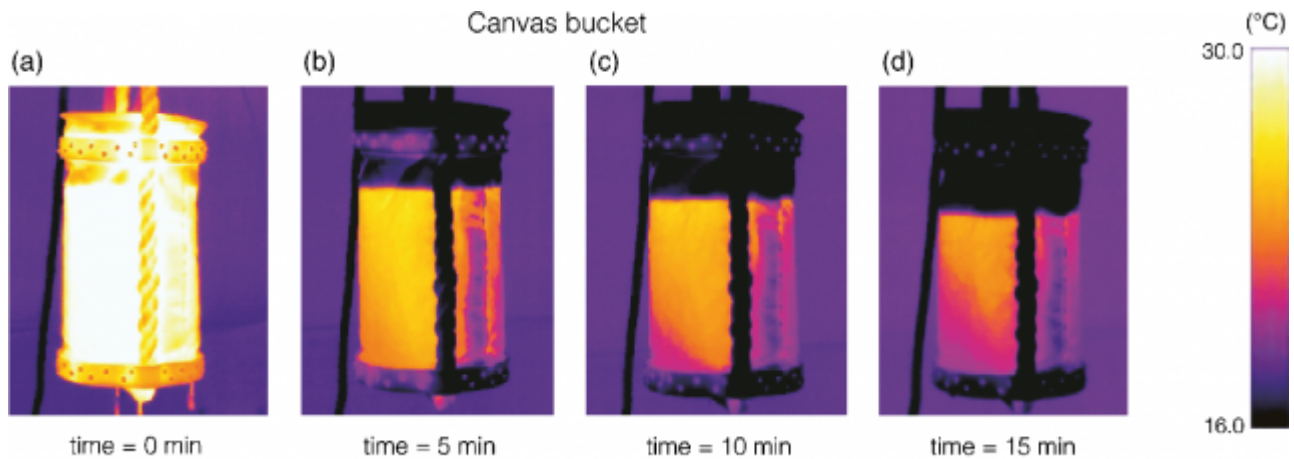


Figure 3. (a) - (d) Thermal images taken at 5 min intervals of the Mat. CO<sub>2</sub>-MLB canvas bucket (Figure 1) held with some water above in front of a fan positioned

Veränderung der Innentemperatur eines Leinenpütz nach Entnahmedauer.

2. Die Meßtechnik von heute mit der damals eingesetzten aus dem 19 und auch späten 20. Jahrhundert zu vergleichen, ist absolut unzulässig. [Michael Limburg hat dazu auf der 12. EIKE-Konferenz 2018](#) in München klare Aussagen geliefert. Die Wassertemperatur wurde früher mit Hilfe eines Eimers (Pütz genannt) gemessen, den man am Seil über Bord warf, möglichst – wenn es die Fahrtgeschwindigkeit zuließ- einen Meter tief eintauchen ließ und wieder einholte. Dann wurde – oder auch nicht – das zuvor in der Steuermanskabine aufbewahrte wertvolle Thermometer irgendwann ins Wasser des Pütz gehalten und, wenn der Ablesende glaubte, nun sei es genug, der Wert abgelesen und die Zeit und der Ort eingetragen.

Die Thermometertechnik basierte früher überwiegend auf Quecksilber (u.a.) und liefert bestenfalls Werte auf  $\pm 1/2$  °C genau, heutige moderne elektronische Fühler sind da, bei guter Kalibrierung und Pflege, um den Faktor 3 bis 5 besser. Später wurde verstärkt die Temperatur des Kühlwassers, das für die Kühlung der Schiffsdiesel angesaugt wurde, gemessen und diese Daten verwendet. Aber auch die waren mittels völlig unkalibrierter Thermometer bestimmt worden (ihr Zweck war ja auch ein völlig anderer), auch ihre Entnahmetiefe (Je nach Beladung) völlig unbestimmt, und bestenfalls auf  $\pm 2$  °C genau. Auf keinen Fall deckten sie die Ozeane auch nur zu einem Bruchteil ab, und auch die Eindringtiefe betrug bestenfalls einige Meter.

Wenn unsere Klimaforscher dann also Veränderungen auf der zweiten Nachkommastelle, d.h. im 1/100 Grad Bereich, eines historischen Durchschnittswertes ermitteln, ist das zwar klare Rechenkunst, hat aber real keinen Aussagewert. Völlig unbrauchbar. Dem Fürsten der Mathematiker C.F. Gauss wird der Ausspruch zugeschrieben: „Übergenaues Rechnen ist das Kennzeichen schlechter Mathematiker“. Und nicht nur Mathematiker, möchte man hinzufügen. Auch viele „Klimaforscher“ fallen offenbar in diese Kategorie.

Aktueller 0-Ton unseres Vizepräsidenten:

Diese Studie ist das Papier nicht wert, auf dem sie geschrieben wurde. Denn es fehlt jegliche Vergleichsmessung vor dem angeblich auf 0,001° genau messenden Argoflotte. Man begann [2000 mit dem Ausbringen der Flotte](#) und hat bis heute 3800 ARG0 Roboter ausgebracht. Die „messen“ mit der behaupteten Genauigkeit ein

Gebiet von 1000 x 1000 km, also 1 Mio qkm. Sie sollen das Profil bis in 2000 m Tiefe bestimmen. Ziel ist es den Wärmeinhalt dieser riesigen Wassermenge auf 10 W/qm zu bestimmen.

Das ist völlig absurd. Nicht nur weil man keinerlei Daten vor 2005 ff hat, die einen Vergleich ermöglichen, schon gar nicht mit der erforderlichen Genauigkeit, sondern auch, weil die angegebene Genauigkeit **niemals** und unter keinen Umständen erreicht werden kann.

Wer das behauptet, hat in seinem Leben noch nie eine Messung, geschweige denn eine Messung unter erschwerten Bedingungen durchgeführt. Wenn sie sehr gut sind, dann schaffen sie evtl.  $\pm 0,5^\circ$  oder  $\pm 1^\circ$ . Aber auch nur dann, wenn die Biester in ihrer fünfjährigen Lebensdauer ständig gewartet und nachkalibriert werden. Was nicht geschieht. Mehr dazu [hier](#).

3. Wir leben bekanntlich in den letzten Jahren einer natürlichen Rückerwärmung, welche seit dem Ende der kleinen Eiszeit seit etwa 1850 andauert. Daß nicht nur die Luft wärmer wird, sondern auch das Meer, ist daher nicht ungewöhnlich, sondern nicht anders zu erwarten. Analog zu den schmelzenden Gletschern. Daß weltweit sehr viel Energie von der Sonne und der Luft ins Meerwasser übergegangen ist, ist ebenfalls nicht ungewöhnlich. Nebenbei: Die Aufwärmung des Wassers sorgt für ein schlechteres Löslichkeitsprodukt der Gase, was zu einer erhöhten Konzentration von Kohlendioxid in der Luft führt.

Aber es geht noch weiter. Unsere Klimaforscher wollen festgestellt haben, daß die Erderwärmung nur zu 4% die Oberfläche und die bodennahen Luftschichten betreffe; aber zu 90% die Meere. Ein medial recht neues Argument; bislang las man in puncto Ozeane fast nur von Versauerung, dem Hinscheiden des Großen Barriere-Riffs und von ansteigenden Meeresspiegeln. Haben wir es also mit einer neuen Erkenntnis zu tun, auf die in 30 Jahren bislang niemand kam? Wohl kaum; es geht wohl mehr darum, die Klimahysterie der Medien mit stets neuen Katastrophenmeldungen anzufachen, damit die Bevölkerung sich nicht gegen „Klimaschutz“ wehrt. Passend dazu seien die überkochenden Meere für die Feuer in Brasilien und Kalifornien und natürlich für das brennende Australien verantwortlich (statt den fast 200 geschnapten Feuerteufeln und den wuchernden Eukalyptusbäumen). Außerdem würden Extrem-Wetterereignisse wie Taifune nun häufiger werden, obwohl der Weltklimarat IPCC dem bereits widersprach.

Interessanterweise verbanden die Autoren ihre Publikation mit einem Aufruf, zu handeln. Das wundert nur dann noch, wenn man nicht die Autorenriege anschaut. Da finden sich so berühmte Panik-Wissenschaftler (wenn man sie überhaupt Wissenschaftler nennen kann) wie Michael Mann (der Erfinder der Hockeystickkurve) oder Kevin Trenberth, der in der für ihn völlig unerwartet auftretenden Pause (Hiatus) eine „Travestie“ sah.

Trotzdem bleibt das ein sehr seltsames Gebaren für Wissenschaftler; man merkt schon, daß die Forscher sehr politik- und mediennah sind. Bemerkenswert auch, daß die Federführung des Panik-Projektes ein chinesisches Institut übernahm. Die Weltuntergangs-Narrative der westlichen Welt verfangen im eher

leidenschaftslosen Asien sonst kaum. Es läßt sich also vermuten, daß die chinesische Nomenklatura Interesse daran hat, die Klimahysterie des Westens zu fördern, da vor allem Europa sich im Zuge der Klimapolitik à la Merkel und von der Leyen rasch desindustrialisiert und somit als wirtschaftlicher Konkurrent wegfällt. Allerdings sollten sich die chinesischen Politiker die Frage stellen, wer ihre Produkte dann noch kaufen soll, wenn Europa verarmt ist. Die hohe durchschnittliche Intelligenz der europäischen Bevölkerung ([weltweit an Stelle zwei hinter Nord-Ostasien](#)), gepaart mit der aufgeklärten christlichen Kultur, prädestiniert unseren Kontinent eigentlich für Fortschritt und Wohlstand und macht uns zu perfekten Kunden asiatischer Produkte. Den Selbst-Abbau Europas zu fördern, ist demnach nicht asiatisch-weise.

Es stellt sich allerdings die Frage, wer die dienstägliche Katastrophenmeldung der *Church of Global Warming* überhaupt noch glaubt. Wenn ein Desaster nach dem anderen angekündigt wird, und man im Alltag nie etwas davon spürt, dann ist doch etwas faul im Staate Dänemark. Oder?