

# Im Klimawandel-Unterricht bitte üben, wie man unsere Regierung zum Bezahlen von Schutzgeldern auffordert

Die Informationen des Ministeriums finden sich unter:

BMUB Umwelt im Unterricht [Startseite](#) » [Themen](#) 18.09.2014 | [Klima](#) [Klimafolgen: Wenn die Heimat verschwindet](#),

und ist, wie man am Datum erkennen kann, schon etwas älter. Jedoch ist es eben das, was das Ministerium für ausreichend erachtet und aktuell als Informations- und Lernmaterial weiter gibt.

Hinweis: In diesem Artikel wiederholen sich viele Darstellungen auch aus jüngeren Beiträgen. Für regelmäßige EIKE-Leser ist dies sicher etwas „ermüdend“, nicht-regelmäßigen Lesern soll es jedoch das ständige Nachsehen über Verlinkungen ersparen.

## **Klimafolgen: Wenn die Heimat verschwindet**

Es beginnt mit einem Bild (oben), welches die „berühmte“ Unterwassersitzung des Maledivischen Parlaments vom 17. Oktober 2009 zeigt. Dann folgen Ausführungen zum Problem durch steigende Meeresspiegel bedrohter Inseln.

### Schutz für Klimaflüchtlinge?

BMUB Umwelt im Unterricht: [9] *Die Schüler/-innen diskutieren den Fall einer Familie aus dem Inselstaat Tuvalu, die in Neuseeland Flüchtlingsstatus erhalten hat. Sie erarbeiten mithilfe von Textauszügen Informationen zur Lebenssituation in Tuvalu. Die Schüler/-innen entwickeln erste Lösungsansätze und bewerten diese im Hinblick auf Gerechtigkeit beziehungsweise Menschenrechte.*

*Zum Einstieg zeigt die Lehrkraft ohne weitere Erklärung das Foto einer Unterwasser-Protostaktion der Regierung der Malediven (Bild 1 oben). Das Motiv zeigt, wie deren damaliger Präsident in Taucherausrüstung etwas unterzeichnet:*

BMUB Umwelt im Unterricht: [1] *Hintergrund Klimawandel und Migration „Erstmals werden Klimaflüchtlinge anerkannt“: Dies meldeten im August 2014 verschiedene Medien. Ein Einwanderungsgericht in Neuseeland hatte entschieden, einer Familie aus Tuvalu Asyl zu gewähren. Tuvalu ist einer von mehreren Inselstaaten im Pazifik, die wegen des steigenden Meeresspiegels immer häufiger überflutet werden. Diese Inseln werden allmählich unbewohnbar. Zunächst kann mittels Medienberichten – gegebenenfalls in Form eines Videos – die Situation der pazifischen Inselstaaten vorgestellt werden, die vom steigenden Meeresspiegel bedroht werden.*

*-Video: „A call to the world“ – Präsentation der Regierung von Kiribati anlässlich der Weltklimakonferenz in Kopenhagen 2009 (in englischer Sprache)*

*-Planet Schule: „Bedrohte Paradiese: Malediven – Ein Paradies geht unter“ (28 Minuten)*

*Die Schüler/-innen tragen zusammen, was sie über die tatsächliche Situation*

von Migrantinnen und Migranten wissen. Abschließend formulieren sie Forderungen an die Weltgemeinschaft aus Sicht der Regierung eines Inselstaates, der vom ansteigenden Meeresspiegel bedroht ist. Die Arbeit mit Szenarien zum Klimawandel und interaktiven Projektionen ermöglicht das [Bildungsportal des Potsdam-Instituts für Klimafolgenforschung \(PIK\)](#).

### **Worüber diese Bundesstelle die Schüler wenig informiert, ist die Wirklichkeit**

Starten wir mit der Erklärung zum Bild 1.

Der BUMB informiert: *Auflösung: Anlässlich der Weltklimakonferenz in Kopenhagen im Jahr 2009 trafen sich die Regierungsmitglieder der Malediven zu einer Kabinettsitzung unter Wasser. Damit wollte die Regierung auf den drohenden Untergang der Inselgruppe aufmerksam machen. Bei der Sitzung in Taucheranzügen stimmten die Teilnehmer/-innen per Handzeichen über ein Protestdokument ab. Darin rufen sie zur Verringerung des weltweiten CO<sub>2</sub>-Ausstoßes auf.)*

Wie informiert ein EIKE-Autor dazu: [2] Die damalige Unterwasser-Sitzung des Parlaments der Malediven unter dem Präsidenten Hrn. Mohamed Nasheed war eine reine PR-Aktion, um an westliche Hilfgelder zu kommen und hatte mit der (Meeresspiegel-) Wirklichkeit schon damals nichts zu tun. Weshalb der Leiter einer universitären Untersuchungskommission zur Rekonstruktion des dortigen Seepegels einen öffentlichen Brief an Herrn Nasheed schrieb, in dem er diesem bezüglich seiner Aussagen zum Untergang der Inseln offiziell Betrug vorwarf: [5] *Nils-Axel Mörner 20.10.2009: Open Letter to President Mohamed Nasheed of the Maldives.*

### **Film „Bedrohte Paradiese: Malediven – Ein Paradies geht unter“**

In diesem zur Anschauung empfohlenen Film wird fast eine halbe Stunde lang durchgängig gezeigt, wie die Atolle direkt durch Menschen zerstört werden – und nicht über den Klimawandel:

Der Klimawandel selbst erscheint nur in einem Satz, in dem der Fachmann erwähnt, dass der Meeresspiegel steigen **könnte**, und selbst dies sofort mit der Information relativiert: *Eine gesunde Atollinsel wächst ausreichend schnell mit einem steigenden Pegel mit und hätte durch Klimawandel-bedingten Pegelanstieg keinerlei Gefahr. Gerade auf den Malediven wird die Lebensgrundlage der Korallen jedoch durch ungehemmte Bau, Abfall – und Tourismusmaßnahmen so massiv zerstört, dass diese Fähigkeit akut gefährdet ist.*

### **Video: „A call to the world“**

Bei diesem handelt es sich um einen Vulnerabilitäts-Propagandafilm der Regierung von Kiribati. Im Video selbst werden überhaupt keine Daten, sondern (nicht relativierte und oft nicht zuordenbare), „aktuelle Auswirkungen“ gezeigt sowie schlimme Zukunftsszenarien vorhergesagt. An wirklicher Information bietet er nichts, sofern man von einer unverbindlichen Bestätigung für Klimagläubige absieht.

Will man auf der Homepage von Kiribati wirklich etwas über Klima erfahren,

muss man etwas suchen. Leider findet sich kein aktueller Pegel, aber die auf der ganzen Welt inzwischen üblichen Simulationen von IPCC-Scenarien mit vielen Läufen und unterschiedlichsten Ergebnissen. Aus Dokumenten daraus zwei Bilder, einmal der Seepiegel-Verlauf und dann der annualisierte Rainfall. Beide zeigen nichts, was zu den Angaben im Propagandavideo berechtigen würde.

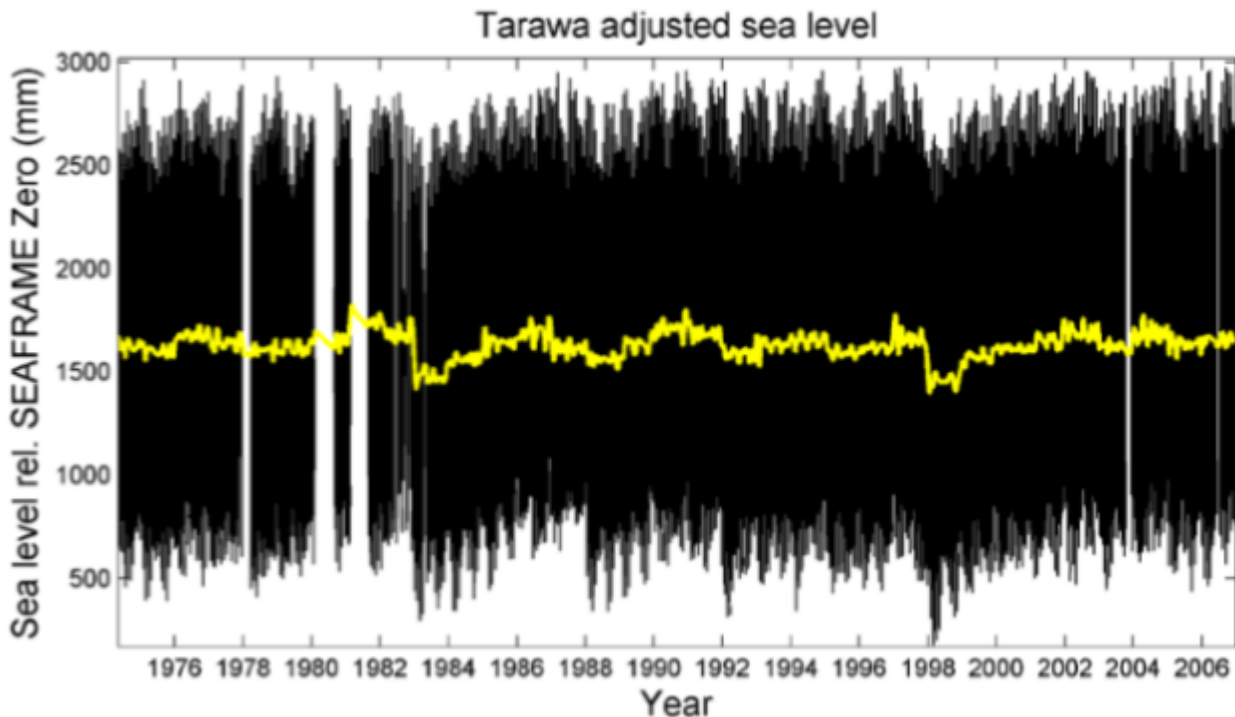


Bild 2 [11] Figure 5: Plot of adjusted raw sea levels (black) used for this study. The yellow line marks mean monthly level of the sea. The datum is SEAFRAME Gauge 0.

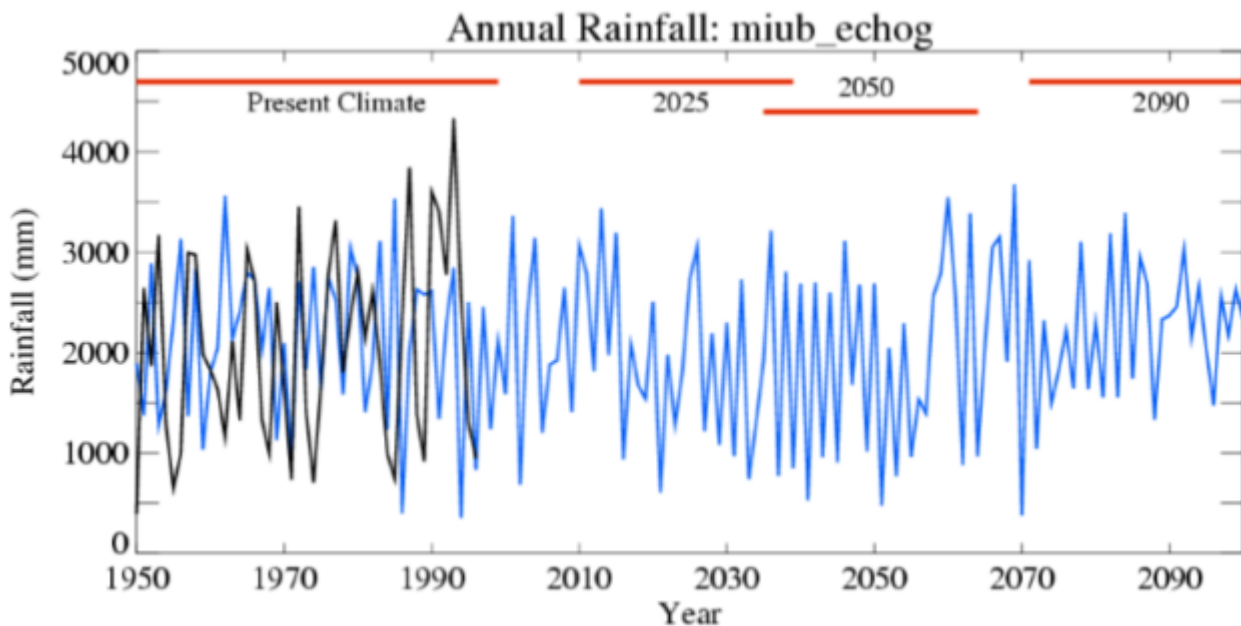


Bild 3 [10] Figure 12: Annual rainfall (mm) for Tarawa: observed record 1950-1996 (black line), miub\_echog climate model 1950-2000 from control run and 2001-2100 from IPCC A1B emissions scenario (blue line). The horizontal red lines indicate the various averaging periods considered in this section: 1950-1999 ("Present Climate"), 2010-2039 ("2025"),

2035-2064 ("2050"), and 2071-2100 ("2090"). Note the period of lower rainfall during 2020-2060.

### **Was sagen die aktuellen Daten über den Meeresspiegel bei diesen Inseln**

Umfangreich wurde dies auf EIKE bereits in den Veröffentlichungen [2] [7] und der gerade publizierten WUWT-Information über fallende Pegel dargestellt. Trotzdem anbei eine kurze Zusammenfassung daraus.

#### **Malediven**

Am Umfassendsten wurde der langfristige Pegelverlauf dieser Atolle durch eine Forschungskommission der Uni Stockholm untersucht und über mehrere Studien publiziert. Davon ein Auszug aus einem Summary:

*[6] Novel prospects for the Maldives do not include a condemnation to future flooding. The people of the Maldives have, in the past, survived a higher sea level of about 50-60 cm. The present trend lack signs of a sea level rise. On the contrary, there is firm morphological evidence of a significant sea level fall in the last 30 years. This sea level fall is likely to be the effect of increased evaporation and an intensification of the NE-monsoon over the central Indian Ocean.*

Google übersetzt das wie folgt (nach erheblichen Korrekturen):

*Neue Aussichten für die Malediven zeigen keinen Zwang zu künftigen Überschwemmungen. Die Menschen auf den Malediven haben in der Vergangenheit einen höheren Meeresspiegel von etwa 50-60 cm überlebt. Dem gegenwärtigen Pegeltrend fehlen Anzeichen eines Meeresspiegelanstiegs. Im Gegenteil, es gibt feste, morphologische Beweise für ein signifikantes Fallen des Meeresspiegels in den letzten 30 Jahren. Dieses Fallen des Meeresspiegels ist wahrscheinlich der Effekt der erhöhten Verdunstung und einer Intensivierung des NE-Monsuns über dem zentralen Indischen Ozean.*

Zur Veranschaulichung verschieden Pegelbilder der Malediven.

Zuerst der Langfristverlauf des Pegels. Aktuell ist er eher niedrig und erkennbar sind natürliche Schwankungen in historischen Zeiten von bis zu einem Meter, an zusätzlicher Höhe ohne menschlichen Klimawandeleinfluss „normal“ (Bild 4).

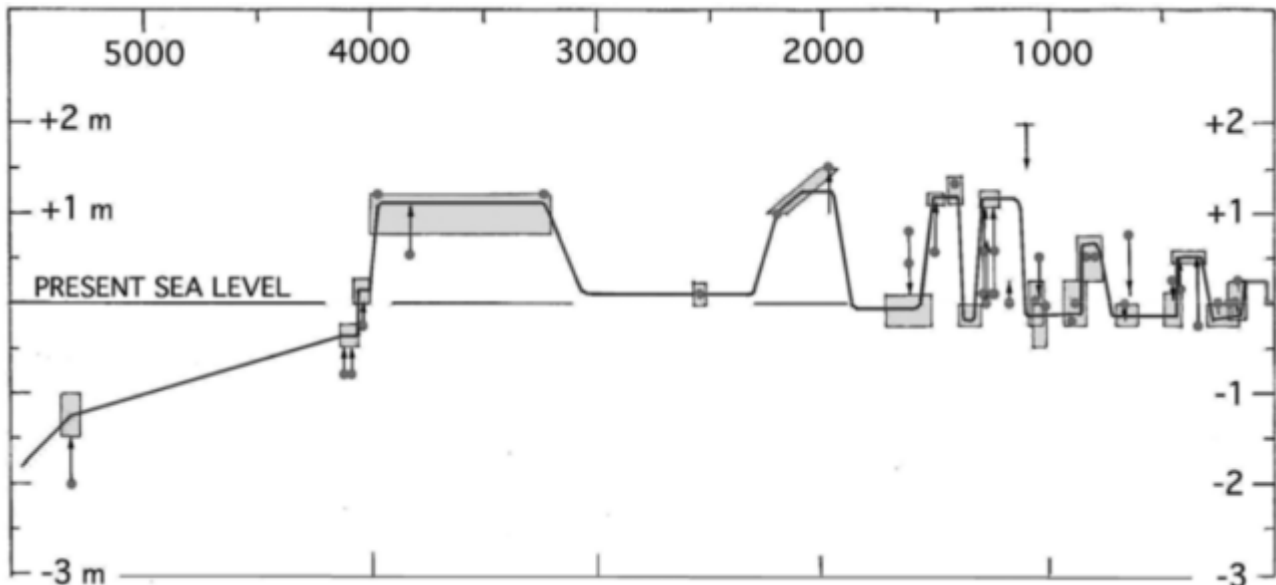


Bild 4 Historischer Verlauf des Sepegels der Malediven [3] Fig. 1. Sea level curve for the last 5000 years for the Maldives (aktuelles Jahrhundert ist bei 0)

.. welche etwas vermindert auch in kurzfristigen Zeiträumen auftreten können (Bild 5).

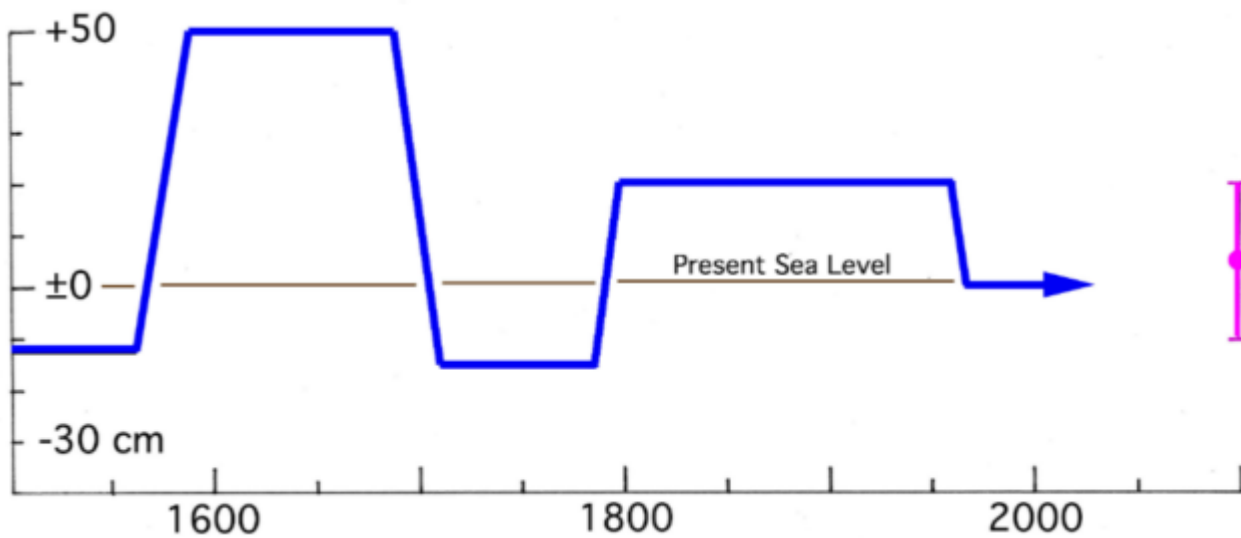


Bild5 [5] Fig. See-Pegolverlauf der Malediven für die letzten 500 Jahre (blau) und Projektion bis 2001 (violett)

Aktuell verläuft der Pegel jedoch ziemlich horizontal und zeigt keine Tendenz zu einem massiven Anstieg, schon gar die zu einer Beschleunigung.

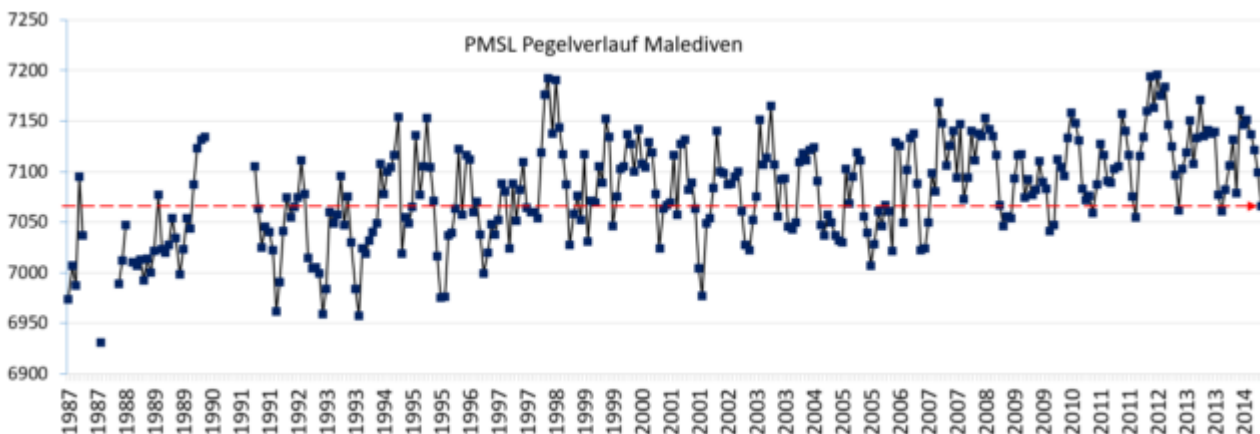


Bild 6 Pegelverlauf Malediven 1987 – 2014. Quelle: PSMSL, Messstelle Maledives, GAN II, Grafik vom Autor aus den Monatsdaten erstellt

Dass die Malediven so schnell nicht untergehen werden, hat die nach dem Sturz von Präsident Nasheed folgende Regierung der Malediven auch sofort erkannt:

[2] Die neue Regierung der Malediven bemerkte 2012, dass die Inselgruppe wohl doch nicht untergeht. Grund, man benötigt Investoren und die würden ja sonst nicht investieren. Die vom Vorgänger-Premier erhofften Klimawandel-Hilfsgelder kamen nicht und so war es besser, das Szenario wieder an die Wirklichkeit anzupassen. Sie erklärte:

*President Mohamed Waheed Hassan Manik today said though Maldives faces the dangers of climate change, the country would not be submerged in the Indian Ocean. Speaking to Sri Lankan businessmen this morning during his current visit to Sri Lanka, President stressed that Maldives can be sustained through efforts to avert the dangers of climate change. "First of all, I want give you a bit of good news. The good news is that the Maldives is not about to disappear," President Waheed said countering the claims by his predecessor that the Maldives would be completely submerged in the near future. He added that foreign investors were concerned with the talks of a submerged Maldives.*

Von google übersetzt, sinngemäß:

*Präsident Mohamed Waheed Hassan Manik sagte heute, obwohl die Malediven den Gefahren des Klimawandels gegenüberstehen, würde das Land nicht im Indischen Ozean untertauchen. ... während seines aktuellen Besuchs in Sri Lanka, betonte der Präsident, dass die Malediven durch eigene Anstrengungen die Gefahren des Klimawandels abwenden kann... Die gute Nachricht ist, dass die Malediven nicht zu verschwinden drohen. Präsident Waheed trat den Behauptungen seines Vorgängers entgegen, dass die Malediven in naher Zukunft vollständig untertauchen würden.*

Und die UN bemerkte es inzwischen auch. Im Welt-Risikobericht 2014 sind die Malediven nicht mehr enthalten.

Doch wie in [2] beschrieben, kann man sich für einen doch möglichen Untergang gut andere Ursachen vorstellen (wie es der vom BMUB dazu empfohlene Film auch teils drastisch darstellt).



Bild

7 [4] Bild 7: Male, Hauptstadtinsel der Malediven

#### [4] **WIKIPEDIA, Rubrik Malediven**

*Die allermeisten Inseln „entsorgen“ ihren Müll im Meer. So gibt es auch keine Einrichtung, um das Altöl der zahlreichen Boote oder Generatoren zu entsorgen. Der **Bauschutt** von Hotelbauten landet ebenfalls meist im Meer.*

*– Umweltschutz ist auf den Malediven in der Praxis nicht vorhanden.  
– Die meisten neuen Hotelinseln sind durch „landscaping“ in die gewünschte Form gebracht. Dies geschieht durch „Ausbaggern“ und Sandpumpen, was ungeheure Schäden an den Riffen hervorruft. Auch Privatflughäfen für einzelne Resortketten, zum Beispiel Maamingili im Süd-Ari-Atoll, werden durch Aufschütten des Riffdaches gewonnen. .. Außerhalb der Nationalparks nutzen die Menschen die Blöcke der **Korallenriffe** jedoch auch weiterhin zum Hausbau.<sup>1</sup> Zudem wird der industrielle Abbau der Riffe zur Landgewinnung (Erweiterung Flughafen, Hulumalé) weiterhin betrieben.*

*– Gerade durch die hohe Anzahl von Staatsunternehmen, deren Führungskräfte oft innerhalb dieser Unternehmen und der Politik wechseln, sind Vetternwirtschaft und Korruption Tür und Tor geöffnet.*

#### **Zu den weiteren Beispielen Kiribati und Tuvalu**

Der Pegelverlauf des südlichen Pazifik gilt allgemein als ein Fingerzeig des zerstörenden Klimawandels. Deshalb sind die folgenden Pegeldarstellungen auch unter diesem Gesichtspunkt bewerten.

#### **Kiribati**

Auf der Regierungshomepage von Kiribati finden sich verschiedene Informationen zum Klima. Unter anderem Dokumentationen von Studien.

Bild 8 zeigt den Pegelverlauf aus einer solchen Studie [11] und darin eingetragen verschiedene Regressionsgeraden.

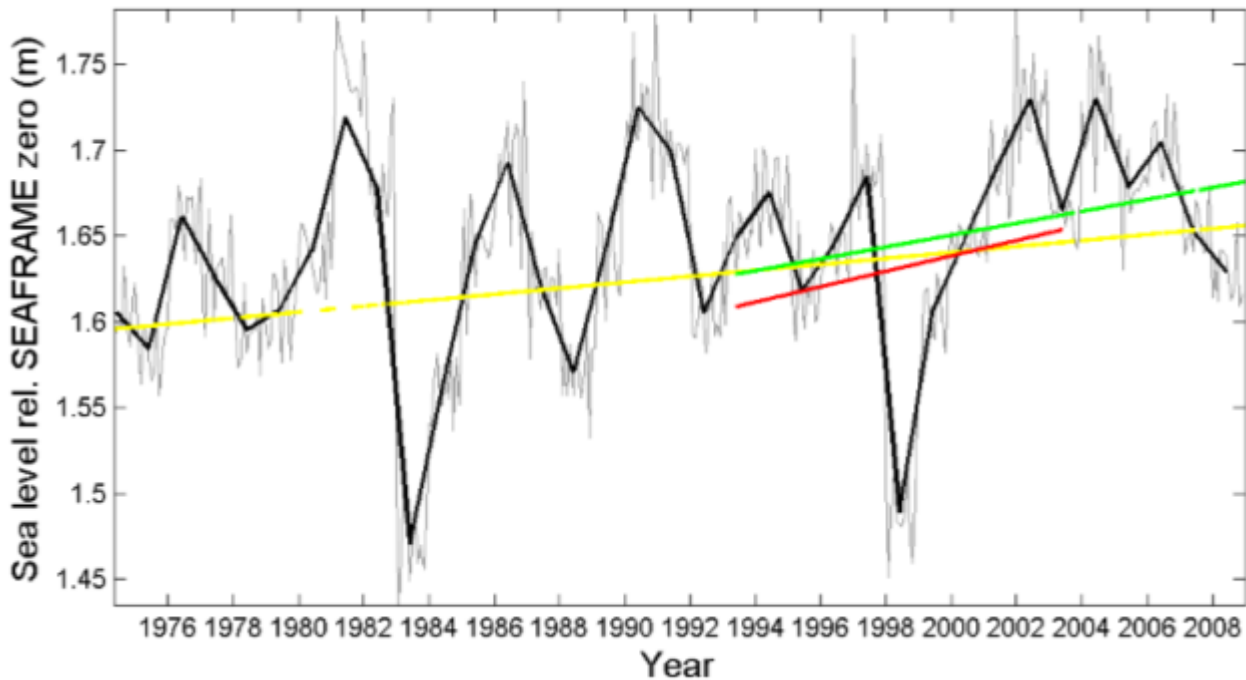


Bild 8 Pegelverlauf Kiribati bis 2006 [11]. Originaltext: Figure 10: Linear rates of sea-level rise since 1974 to 2008 (yellow line), 1993 to 2003 (red line) and 1993 to 2008 (green line). The grey line is the Mean Level of the Sea (MLOS) as measured at the SEAFRAME and earlier sea level gauges, and the black line the annual average MLOS. Diese Regressionen sind tabelliert und ergeben die Werte von Bild 9.

**Table 4:** Rates of sea level rise for different timeframes based on an analysis of available recorded sea-level data at Betio, Tarawa.

Start date	Finish date	Duration (years)	Sea level rise (mm/year)
May 1974	Dec 2008	32.7	+1.8
Jan 1993	Jan 2003	10	+4.5
Jan 2003	Dec 2008	14	+3.5

Bild 9 [11] Regressionswerte der Pegelanstiege aus Bild 8

Als Auswertung steht in der Studie dann der Steigungswert von Bild 8 (gelbe Regressionslinie seit Mai 1974) mit 1,8 mm / pa.

Using the entire sea-level dataset (from June 1974, ~35-years) suggests a linear rate of mean sea-level of 1.8 mm/yr, which is similar to global average rates.

Bild 10 [11] Angabe zum Pegelanstieg auf der Homepage von Kiribati  
Aktualisiert man den Verlauf in Bild 8 mit den aktuellen PSMSL-Pegelwerten bis zum Jahr 2014 (dort endet die aktuelle Reihe), berechnet die Regressionsgerade einen Pegelanstieg von 0,75 mm / pa (Bild 11). Dieses Bild zeigt auch: Aktuell liegt der Pegel auf dem Niveau von 1978 und pendelt in einem breiten Pegelband.



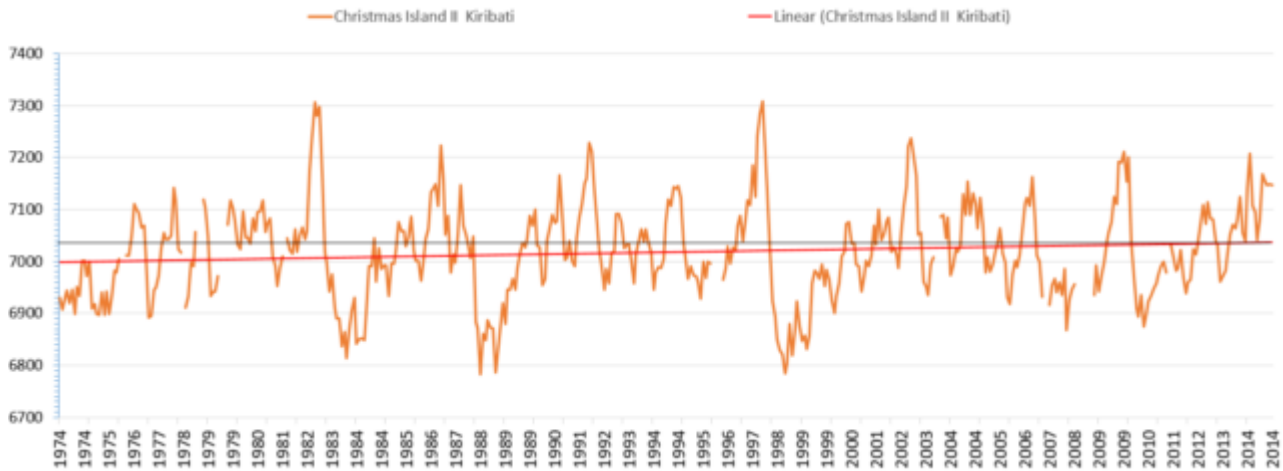


Bild 11 Pegelverlauf von Kiribati, Christmas Island II. Daten vom Autor aktuell vom PSMSL-Viewer geladen und als Diagramm umgesetzt

Obwohl der Pegelanstieg damit eindeutig ist, steht auf der Homepage von Kiribati als Pegelanstieg:

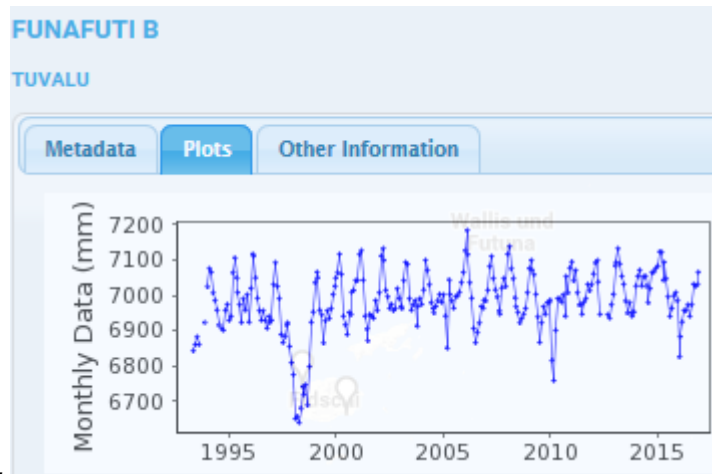
Kiribati [Changing climate](#): *Instruments mounted on satellites and tide gauges are used to measure sea level. Satellite data indicate the sea level has risen across Kiribati by **1 – 4mm per year since 1993**, compared to the global average of 2.8 – 3.6 mm per year.*

Um den geradezu extrem niedrigen, wirklichen Tiden-Pegelanstieg zu verschleiern, wurde der fiktive Satellitenwert angegeben, weil dieser größer ist. Man vermeidet also bewusst, den einzig wirklich wirkenden – am Strand gemessenen Tidenpegel – direkt auszuweisen.

Jedenfalls widersprechen der wirkliche Pegelverlauf und die Angaben der Studien auf der Regierungshomepage von Kiribati eindeutig den Alarmaussagen im Propagandavideo „[A call to the world](#)“, welches unser Ministerium den Schülern zur „Bildung“ empfiehlt.

## Tuvalu

Nun der aktuelle Pegelverlauf von Tuvalu (Bild 12), dem Atoll des „Klimaflüchtlings“, sowie umliegender Atolle (Bild 13). Auch bei diesen Pegelverläufen ist nichts von einem Untergang zu erkennen. Details dazu wurden vor nicht langer Zeit bereits in einem Artikel dargestellt:  
 EIKE 04.11.2016: [7] [Tuvalu versinkt mal wieder](#)– rechtzeitig zum Klimagipfel



in Marrakesch,  
Bild 12 Pegelverlaufs-Historie TUVALU. Quelle PSMSL-Viewer

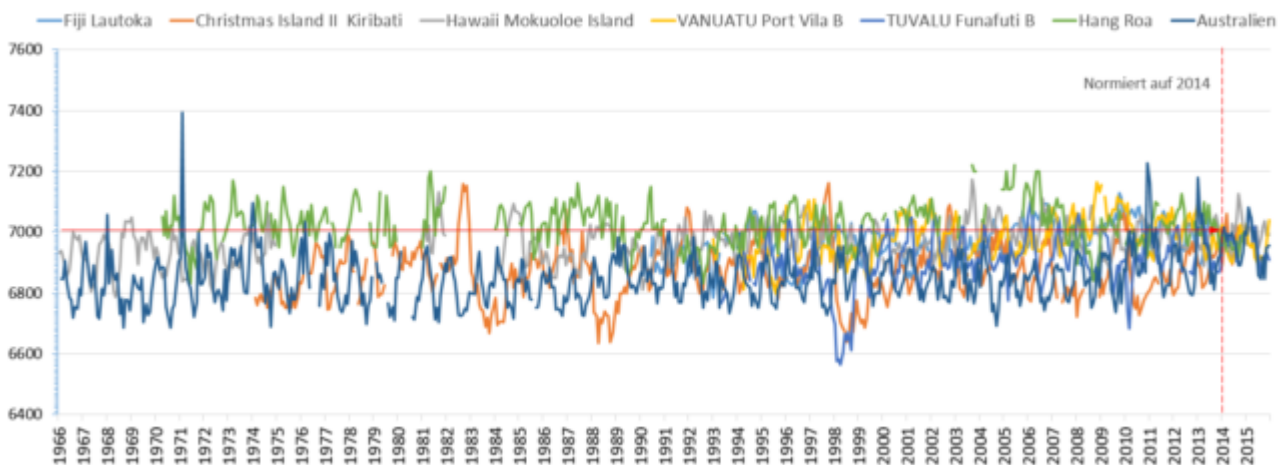


Bild 13 Pegelverläufe von TUVALU, Kiribati und umliegenden Südsee-Atollen mit einem Pegelwert von Australien. Alle Verläufe auf das Jahr 2014 normiert. Grafik vom Autor anhand der PSMSL Pegeldaten erstellt

Beim Sichten von Pegelverläufen fällt immer neu auf, dass gerade von „stark vom Klimawandel beeinflussten“ Gegenden wenige über einen längeren Zeitraum reichende Pegel vorliegen und selbst solche im Jahr 2014 oder 2015 enden. Man könnte geradezu vermuten, aktuelle Stations-, also Pegeldata sollen nicht einfach öffentlich werden.

### Wie der Pazifikstaat Tuvalu unterging – beinahe

Trotzdem gilt TUVALU weiterhin als ein „Paradebeispiel“ für den Untergang eines Südsee-Atolls. Vorwiegend jedoch durch „endloses“ Kopieren und Wiederholen einer Falschmeldung, die nie berichtigt wurde [2]. Man würde kaum etwas darüber erfahren, hätte der Spiegel nicht einstmals etwas dazu geschrieben (Anmerkung: In [2] ist ein weiterer, ähnlicher Fall geschildert).

Leider ist der Artikel nur zur Verlinkung freigegeben. Er beschreibt, wie die Meldung über den angeblichen Untergang von Tuvalu entstand und als dessen „Zeuge“ ein nie mehr auffindbarer Bewohner angegeben (und für ausreichend befunden) wurde.

SPIEGEL 22.12.2001: *Die Südsee-Ente* [Wie der Pazifikstaat Tuvalu unterging – beinahe](#)

Seit diesem gemeldeten, und damit allgemein bekanntem, falschen Untergang versinkt diese Insel geradezu exemplarisch ständig neu, sogar auf Seiten, welche es wirklich besser wissen müssen:

klimaretter.info, 01. November 2016: „[Wer Tuvalu aufgibt, gibt die Welt auf](#)“.

Auch darüber wurde ein (Propaganda-)Film gedreht: [Film ThuleTuvalu](#):  
*Text aus der Ankündigung: Thule in Grönland und Tuvalu im Pazifik verbindet eigentlich nichts. Nur wenn der Meeresspiegel weiter steigt, werden die Inuit ebenfalls bald untergehen.*

Umweltministerin Frau Hendricks, wie oft unbelastet von ausreichendem Wissen, fand diesen reinsten Propagandafilm ergreifend und meinte, ihn loben zu müssen:

Frau Hendricks: [8] „Der Film Thule Tuvalu veranschaulicht in sehr berührender Art und Weise die Konsequenzen der Erderwärmung, die wir Bewohner vom „Festland“ oft nicht genug vor Augen haben. Es ist höchste Zeit, dass alle Menschen über die ökologischen Auswirkungen des Klimawandels aufgeklärt werden: den Verlust von Lebensräumen, das Artensterben und klimabedingte Auswanderung – um nur einige Beispiele zu nennen. Es muss im Interesse der internationalen Gemeinschaft liegen, Ökosysteme wie Thule und Tuvalu streng zu schützen. Ich bedanke mich bei den Machern für diese bewegende Geschichte.“

Deshalb ist es auch nicht verwunderlich, dass sich hinter dem „Erstmals werden Klimaflüchtlinge anerkannt“ im Kern ganz andere Beweggründe als der Klimawandel verbergen, worüber auf der BMUB-Homepage erst in einem Unterdokument informiert wird:

[Umweltmigration.org](#): Die Familie Alesana zog 2007 von Tuvalu nach Neuseeland. Dort hatten sie seit 2009 keinen legalen Einwanderungsstatus mehr – sie verloren ihre Arbeitsvisa und reichten daraufhin ihren Asylantrag 2012 ein. Im folgenden Jahr wurde der Antrag noch abgelehnt, ein Einspruch ebenso. Letztendlich wurde nun dem Antrag der Familie stattgegeben.

Letztendlich siegte die Familie, weil „außergewöhnliche humanitäre Gründe“ von den neuseeländischen Immigrationsbehörden als Fluchtgrund anerkannt werden. Außerdem lebten bereits 6 Schwestern des Vaters in Neuseeland sowie seine Mutter, die Pflege brauchte. Die Kinder der Familie galten zudem als besonders schutzbedürftig.

Der Klimawandel stellte für die Entscheidung nur einen von zahlreichen weiteren Gründen für die Genehmigung des Asylantrags dar, wie der Richter zum Schluss noch einmal betonte.

Davon, dass die aktuellen Pegel und die langfristigen Verläufe keinen Anlass eines (AGW-Klimawandel-)Untergangs zeigen und alle diese Bedrohungen ausschließlich aus den Ergebnissen von Computersimulationen resultieren, findet sich beim BUMB-Kommentar kein Wort.

**Bitte lernen und üben: Der Westen ist schuld und deshalb muss unsere tatkräftige Regierung auch immer mehr (vom Geld eurer Eltern) dorthin überweisen**

Trotz dieser eindeutigen Daten erklärt die Regierungsseite den Schülern hemmungslos:

... [Experten](#) nehmen an, dass die Insel Tuvalu innerhalb der nächsten 30 bis 50

Jahre aufgrund des steigenden Meeresspiegels vollständig verschwinden wird.

### [1] **Hintergrund Klimawandel und Migration**

Am Beispiel der durch den steigenden Meeresspiegel bedrohten Inselstaaten im Pazifik wird dies besonders deutlich. Was passiert mit Menschen, deren Heimatstaat langsam unbewohnbar wird? Vertreter der Inselstaaten sowie Umweltschutz- und Menschenrechtsorganisationen fordern, dass sich andere Staaten verbindlich bereit erklären, den Betroffenen Schutz und Unterstützung zu gewähren.

Umweltschutz- und Menschenrechtsorganisationen fordern, trotz der Unsicherheiten bei der Definition von Klima-Migration, Schutz und Unterstützung für die Betroffenen zu gewährleisten. So hat zum Beispiel eine Initiative mehrerer Organisationen, darunter Amnesty International, Brot für die Welt und Oxfam, eine gemeinsame Erklärung zum Thema Klima-Migration herausgegeben.

Zu den Forderungen gehört, **dass Betroffene Ersatzleistungen für verlorenes Land und Eigentum einklagen können müssen**. Drittstaaten werden aufgefordert, Klima-Migrantinnen und -Migranten aufzunehmen. Dabei verweisen die Organisationen auch auf die Verantwortung der Zielländer für den Klimawandel – und somit für die Ursachen der Migrationsbewegungen.

Zum Schluss werden die Schüler dann in Rollenspielen darauf eingestimmt, dass nicht Fakten entscheiden, sondern „die Sicht der Regierung eines (Anm.: in fast allen Fällen korrupten) Inselstaates“, um vom Westen fast beliebig Geld fordern zu dürfen, weil das NGOs, wie Amnesty International, Brot für die Welt und Oxfam es so wollen und unsere Regierung in vorauseilendem Gehorsam gegenüber ausländischen Institutionen, welche bequem am deutschen Wohlstand teilhaben, teils ihn sogar zerstören wollen, inzwischen ebenfalls:

[1] ... Die Schüler/-innen tragen zusammen, was sie über die tatsächliche Situation von Migrantinnen und Migranten wissen. Abschließend formulieren sie Forderungen an die Weltgemeinschaft aus Sicht der Regierung eines Inselstaates, der vom ansteigenden Meeresspiegel bedroht ist ...

### **Veränderungen im Klimasystem und extreme Wetterereignisse**

Führen die Informationen zu den „untergehenden Atollen“ schon eher in die Irre, als dass sie zu einer neutralen Sicht verhelfen, sind weitere nicht besser. Für Lehrer und Schüler muss es reichen, sich auf „amtliche“ Wissenschaftler\*innen und deren Vermutungen zu verlassen (Anmerkung: Die Redakteure „meiner“ Heimatzeitung machen es genau so, wie mir offiziell mitgeteilt wurde):

[1] *Extreme Wetterereignisse wie Stürme, extreme Hitze oder Starkniederschläge stellen ein Risiko für den Menschen dar. Wissenschaftlerinnen und Wissenschaftler erwarten eine Zunahme von Extremereignissen durch den Klimawandel.*

Gerade eben wurde in einem Artikel auf die aktuellen Daten zu Stürmen hingewiesen und darauf, dass alle Klimawandel-Vorhersage-Erwartungen –und damit Simulationen – dazu falsch waren, weil diese Ereignisse abnehmen: EIKE: Weil Al Gore die Klimazukunft so überzeugend vorhersagt, macht es nichts, dass sie oft falsch ist, danach wird eben über eine neue berichtet

Daraus die Anzahl tropischer Zyklone weltweit und die starker Tornados in den

USA. Auch diesbezüglich (wie im Artikel ausgeführt), versagten alle AGW-Vorhersage-Szenarios kläglich. Details mit vielen weiteren Information sind im EIKE-Artikel nachzulesen.

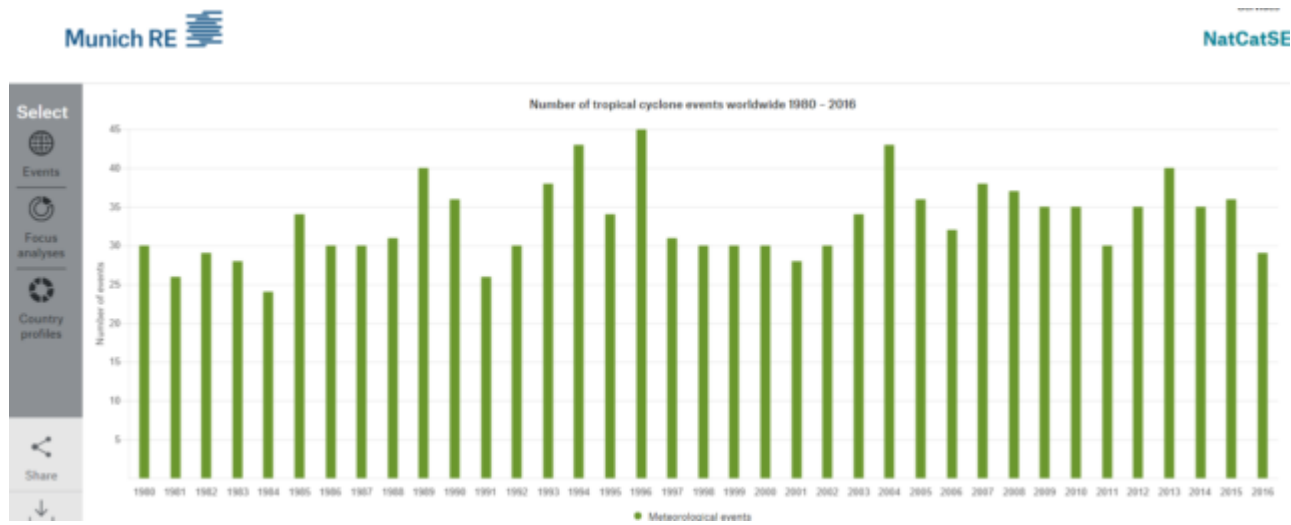


Bild 14 Anzahl tropischer Zyklone weltweit von 1980 – 2016. Quelle Munich Re

### Annual Count of US Tomadoes EF-3 and Stronger 1970 to 2015

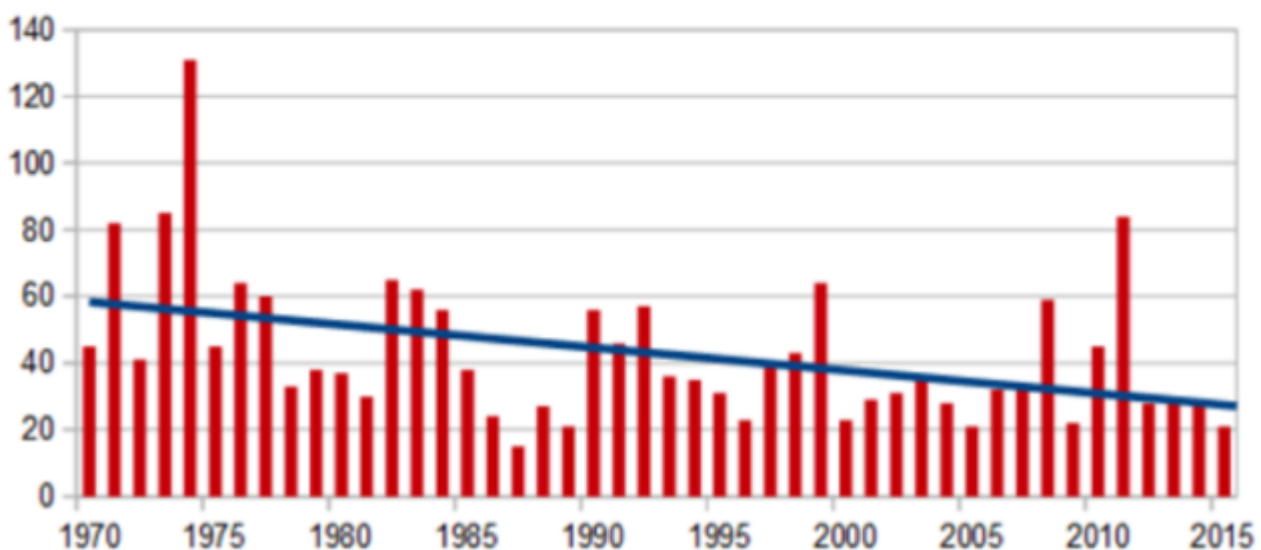


Bild 15 [3 USA: Jährliche Tornadozahl EF-3 und stärker seit 1970  
Wie schon öfter informiert, hat dies sogar das IPCC erkannt und in seinem letzten Langbericht auch hinterlegt:

#### **Tropische Stürme und Hurrikane:**

IPCC 2013, AR5, WGI, Kapitel 2, Seite 216: Übersetzung: *“Keine robusten Trends bei den jährlichen Zahlen von tropischen Stürmen, Hurrikans und Stark-Hurrikans konnten in den letzten 100 Jahren im Nordatlantischen Becken ausgemacht werden.”*

#### **Tropische Zyklone:**

IPCC 2013, AR5, WGI, Kapitel 2, Seite 216:

Übersetzung: *“Aktuelle Datensätze zeigen keine signifikanten beobachteten*

*Trends bei der weltweiten tropischen Wirbelsturmfrequenz während des letzten Jahrhunderts und es ist ungewiss, ob ein berichteter langfristiger Anstieg der tropischen Wirbelsturm-Frequenz robust ist, nach Berücksichtigung der letzten Änderungen in den Beobachtungsmöglichkeiten.“*

#### **Außertropische Zyklone:**

IPCC 2013, AR5, WGI, Kapitel 2, Seite 220: Übersetzung: *“Zusammenfassend ist das Vertrauen in große Änderungen in der Intensität extremer außertropischer Zyklone seit 1900 gering. Es gibt auch [nur] ein geringes Vertrauen für einen klaren Trend bei Sturm-Proxies wegen Inkonsistenzen zwischen den Studien oder wegen dem Fehlen von Langzeitdaten des letzten Jahrhunderts in einigen Teilen der Welt (vor allem auf der Südhemisphäre). Ebenso ist das Vertrauen in Trends in extreme Winde niedrig, wegen der Qualität und wegen Konsistenz-Problemen mit den analysierten Daten.“*

#### **Dürren:**

IPCC 2013, AR5, WGI, Technical Summary, Seite 50: Übersetzung: *“Es besteht ein geringes Vertrauen im globalen Maßstab beobachteten Trend an Dürre oder Trockenheit (Mangel an Niederschlag), aus Mangel an direkten Beobachtungen, Abhängigkeiten von abgeleiteten Trends auf der Indexauswahl und wegen geographischer Unstimmigkeiten in den Trends.“*

### **Jeder hat das Recht auf eine eigene Meinung**

Der schöne Satz von Prof. H. Lesch passt hierzu ideal. Alle haben die gleichen Daten. Und diese zeigen eindeutig, dass der AGW-Klimawandel keinen Anlass zur „Klimaflucht“ gibt. Trotzdem wird es im BMUB-Kommentar und Erklärungen so dargestellt.

Diese Lehrer- und Schülerinformation ist damit ein exemplarisches Beispiel, wie angebliche Fach-, bzw. Regierungsstellen, ergänzend auch eine Inselregierung, die eindeutige Mess-Daten negieren und deshalb aus hypothetischen Simulationsdaten das Gegenteil ableiten und als Wirklichkeit publizieren.

Für einen Unterricht oder Rollenspiele ist es damit der ideale, authentische Fall einer auch von Schülern leicht nachvollziehbaren Indoktrination durch Regierungsstellen und den gängigen NGOs.

Man wäre gespannt, was passieren würde, wenn es einige Schulen zuließen, dass Schüler / Lehrer das Material unter diesem Gesichtspunkt aufarbeiten und auf den dazu üblichen Schulveranstaltungen präsentieren. Wahrscheinlich würde der verantwortliche Lehrer\*in die daraufhin inszenierten, öffentlichen Proteste nicht „überleben“.

Die Darstellung des BMUB lässt auch keinen Zweifel, dass wirkliches Wissen oder Hinterfragen zum Thema nicht erwünscht ist und schon gar nicht eine Diskussion, welche Zweifel wecken könnte, was so weit geht, dass Schülern sogar offensichtliche Propagandavideos als Information empfohlen werden. Es liegt damit im Zeitgeist, denn sich in der Weltgeschichte für wichtig haltende Personen haben ja bestätigt, dass so kluge Bürger entstehen, die dann auch die richtigen Parteien wählen:

EIKE 07.10.2016: **Was haben der Schauspieler Di Caprio und Claudia Roth gemeinsam:** Beide sind fest davon überzeugt, dass jemand, der dem Klimawandel

skeptisch gegenüber steht, dumm sein muss,

beim EEG ist es mit dem Wettbewerb „Energiesparmeister 2017“ ja schließlich schon gelungen:

EIKE 04.04.2017: [Wir meistern alles, nur das selbständige Denken nicht \(mehr\)](#)

Ein leibhaftiger Professor ging noch weiter in seinen Empfehlungen an den staatstreuen Bürger:

Professor Ernst-Peter Fischer von der Universität Heidelberg

(Wissenschaftsgeschichte):

[15] *Es gäbe bisher noch „keine Erziehung zum Irrationalen, zum Ästhetischen, zum Träumerischen, zum Fantasievollen“. Unsere Instinkte, unsere Emotionalität sind daher unterentwickelt.*

*Er fordert: „Wir müssen insgesamt in der Lage sein, den Politikern, die wirklich nachhaltig denken und vorgehen wollen, zu glauben.“*

## Quellen

[1] BMUB: Umwelt im Unterricht Klimafolgen: Wenn die Heimat verschwindet  
<http://www.umwelt-im-unterricht.de/wochenthemen/klimafolgen-wenn-die-heimat-verschwindet/>

[2] EIKE 14.12.2015: Gehen die Südseeinseln wirklich wegen des Klimawandels unter, Teil 3 Die Marshall-Inselgruppe – (kein) Beispiel für einen Untergang

EIKE 26.11.2015: Gehen die Südseeinseln wirklich wegen des Klimawandels unter, Teil 2

EIKE 17.09.2015: Gehen die Südseeinseln wirklich wegen des Klimawandels unter, Teil 1 Die Malediven

[3] Nils-Axel Mörner: SETTING THE FRAMES OF EXPECTED FUTURE SEA LEVEL CHANGES BY EXPLORING PAST GEOLOGICAL SEA LEVEL RECORDS

[4] WIKIPEDIA Rubrik Malediven

[5] Nils-Axel Mörner 20.10.2009: Open Letter to President Mohamed Nasheed of the Maldives

[6] Stockholm University 4.12.2001 Nils-Axel Mörner at al: New perspectives for the future of the Maldives

[7] EIKE 04.11.2016: [Tuvalu versinkt mal wieder](#)– rechtzeitig zum Klimagipfel in Marrakesch

[8] Institut für Kino und Filmkultur. K I N O & C U R R I C U L U M: ThuleTuvalu

[9] BMUB: Umwelt im Unterricht 18.09.2014 | [Klima Schutz für Klimaflüchtlinge?](#)

[10] Government of Kiribati: Kiribati Adaptation Programme. Phase II: Information for Climate Risk Management High intensity rainfall and drought

[11] Government of Kiribati, NIWA Client Report: HAM2008-022 September 2008 Updated April 2010: Kiribati Adaptation Programme. Phase II: Information for

Climate Risk Management. Sea levels, waves, run-up and overtopping

[12] EIKE 11.04.2017: Sind fallende Meerespiegel eine wesentliche Ursache der Korallenbleiche im „Korallendreieck“ mit dem Great Barrier Reef?

[13] EIKE 07.10.2016: Was haben der Schauspieler Di Caprio und Claudia Roth gemeinsam: Beide sind fest davon überzeugt, dass jemand, der dem Klimawandel skeptisch gegenüber steht, dumm sein muss

[14] EIKE 04.10.2016: Klimavertrag von Paris im Bundestag erreicht 100 % Zustimmung. Die DDR Volkskammer lässt grüßen

[15] EIKE 08.03.2017: In einer Zeit, die immer mehr von Unsicherheit und Ängsten geprägt ist, macht Klimaschutz Mut