

# Viel heiße Luft aus Ostthüringen im Sommerloch: Die Halbwahrheiten des Professors Roland Zech

## Limasker in mir Ar

rscher Roland Zech über drohende  
n G

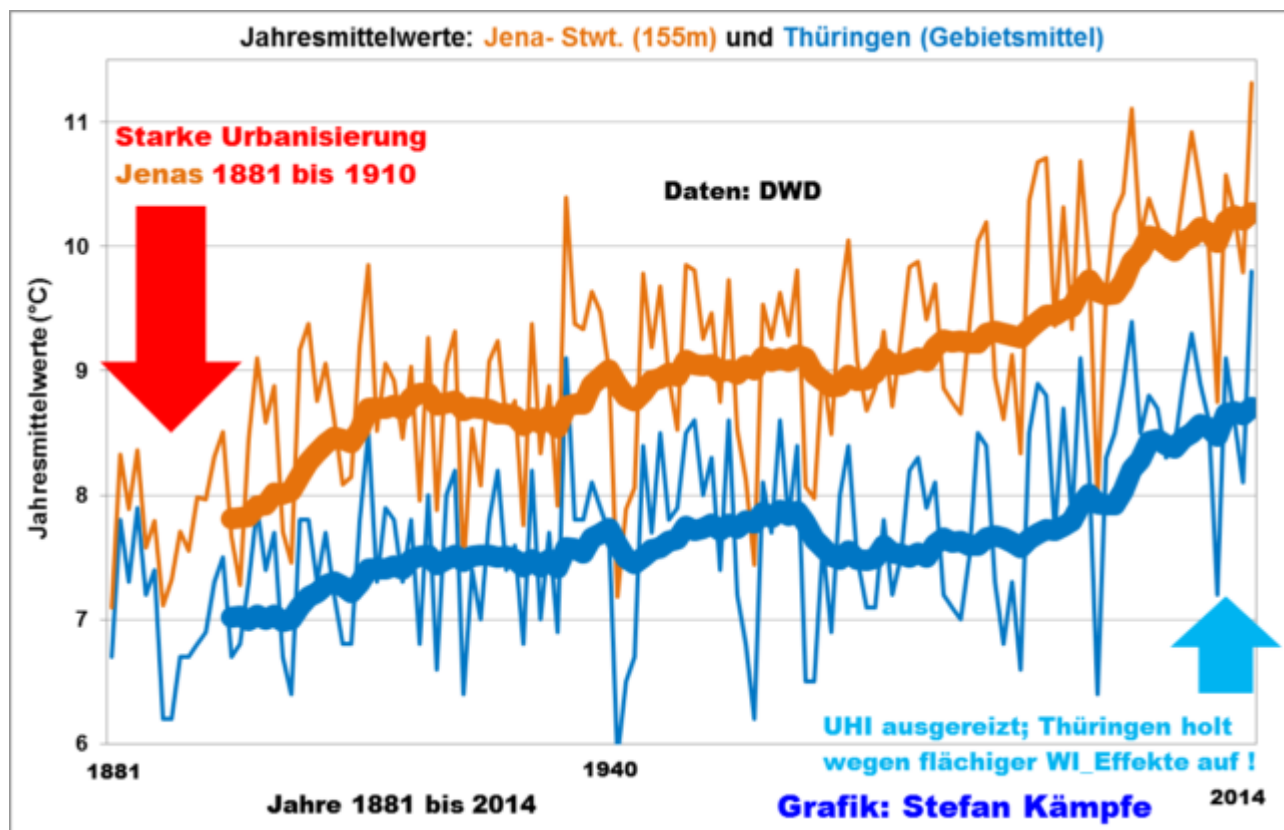
8. Jul 2017 [+5 mehr](#) Von Elena Rauch

Das Interview findet sich unter

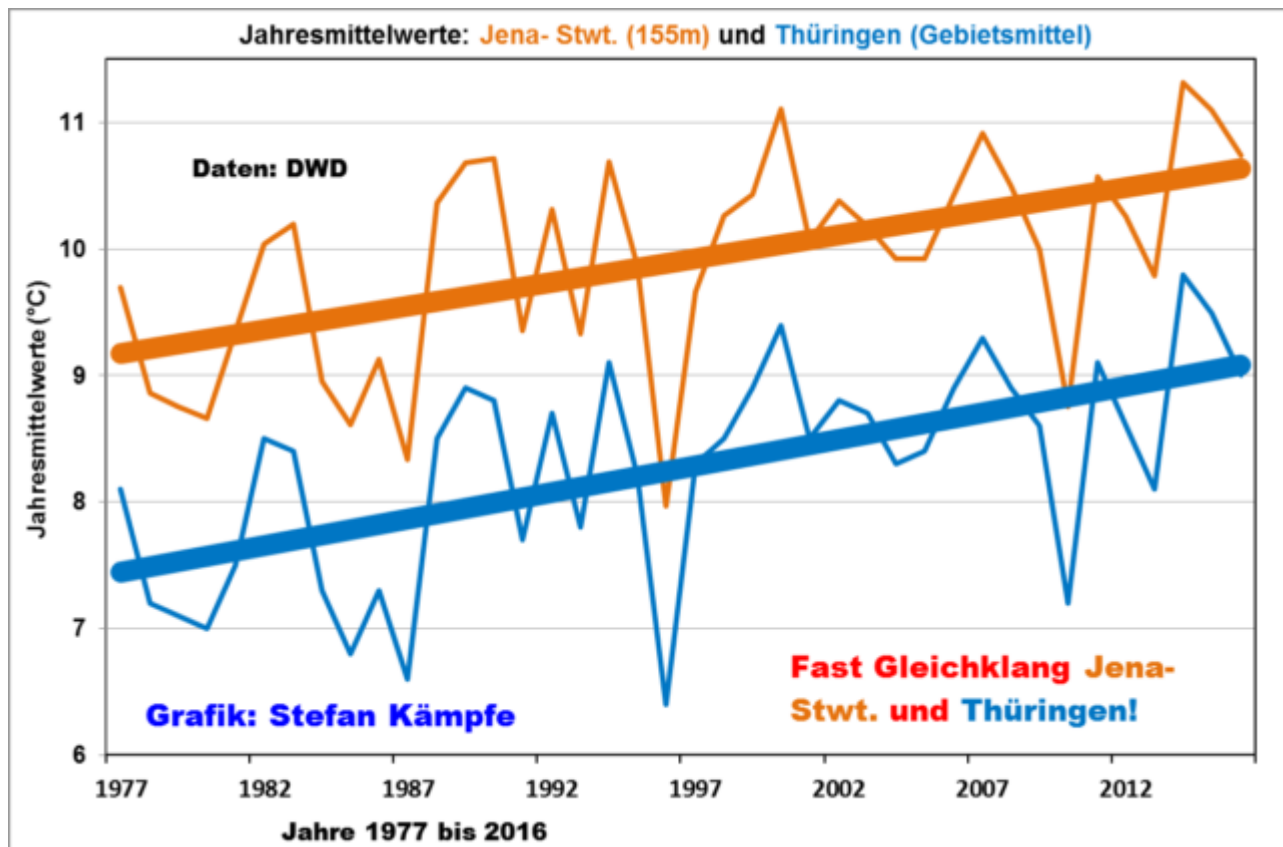
<http://www.pressreader.com/germany/ostth%C3%BCringer-zeitung-zeulenroda-trieb-20170708/282514363565632>. Am Anfang des betreffenden Interviews steht folgende Bildunterschrift:

*„Eine gravierende Folge der Klimaerwärmung ist die Temperaturerhöhung in den Städten. Entlang des Saaletales in Jena – hier der Jenzig – wurden in den vergangenen Jahren die höchsten Erwärmungstendenzen festgestellt.“ (Dazu ein Foto der Stadt Jena mit Blick zum Berg Jenzig, hier nicht gezeigt).*

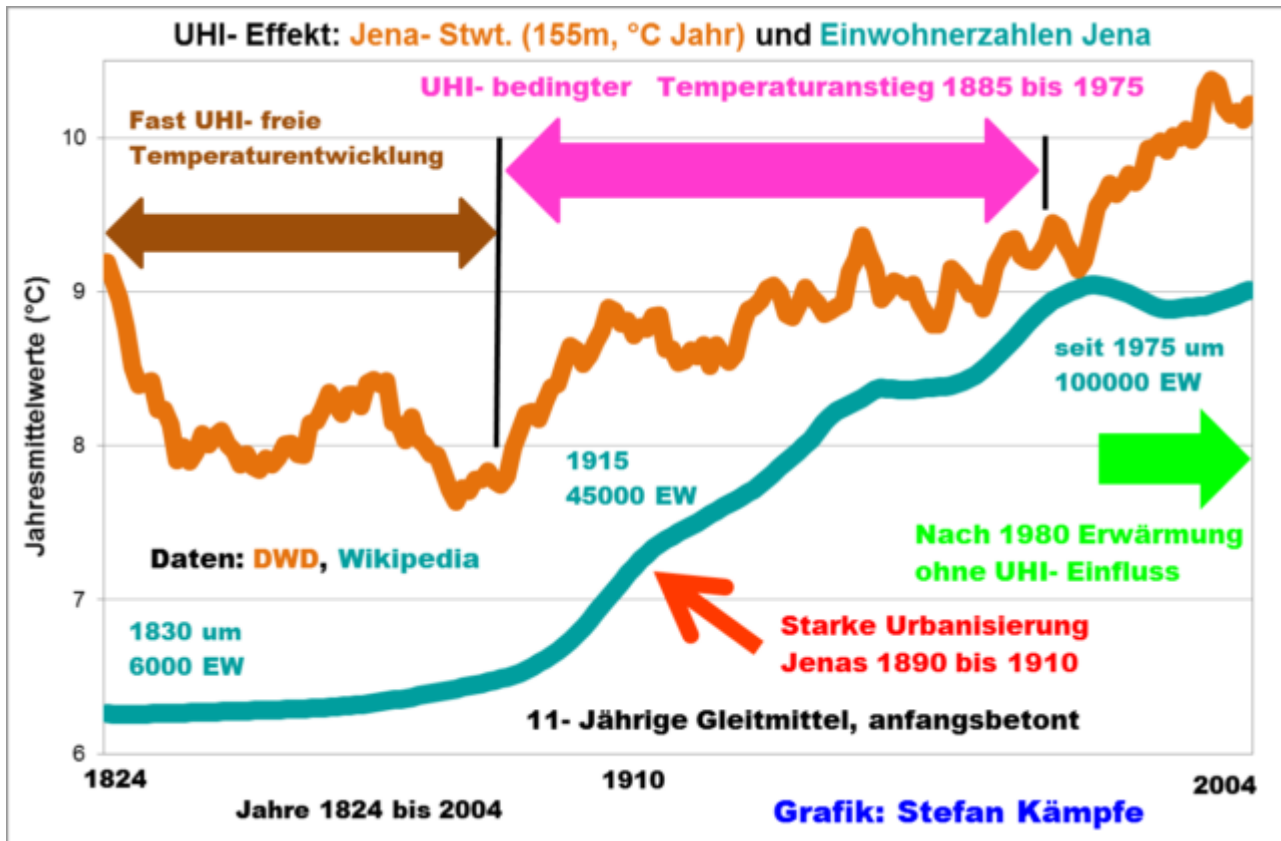
Kommentar: Da hätte ein Blick auf die Klimadaten von Jena-Sternwarte (DWD-Station, ID- Nr. 2444), ausgereicht. Im Vergleich mit Thüringen gesamt, dessen Flächenmittel laut DWD seit 1881 vorliegt, sah sie so aus:



Man erkennt eine stärkere Erwärmung der Innenstadt- Station Jena bis etwa zur 2. Hälfte des 20. Jh., danach eher Gleichklang, zum Schluss scheint Thüringen wieder leicht aufzuholen.



In den letzten 40 Jahren (seit 1977) erwärmte sich Thüringen gesamt sogar minimal stärker (nicht signifikant!). Man muss also von einem Gleichklang sprechen- von einer stärkeren Erwärmung im Saaletal fehlt bislang jede Spur. Warum das so sein könnte, zeigt die nächste Grafik:

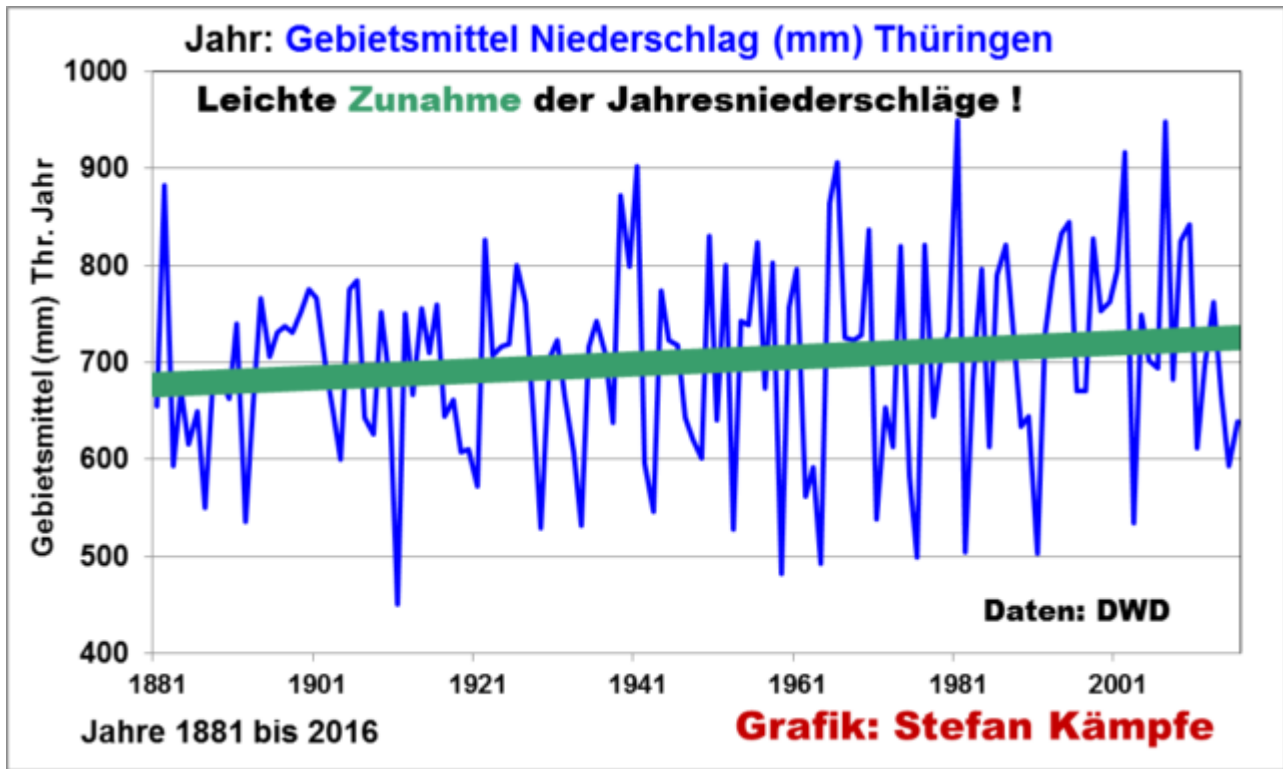


Man erkennt, dass die Einwohnerzahlen Jenas ab Mitte der 1970er Jahre kaum noch gestiegen sind (höhere Einwohnerzahlen und -dichten wirken erwärmend). Außerdem tritt, ähnlich wie bei den Ertragsgesetzen, bei WI- und UHI- Effekten eine gewisse Sättigung ein (Zunahmen auf schon hohem Niveau wirken weniger stark erwärmend als solche auf geringem Niveau).

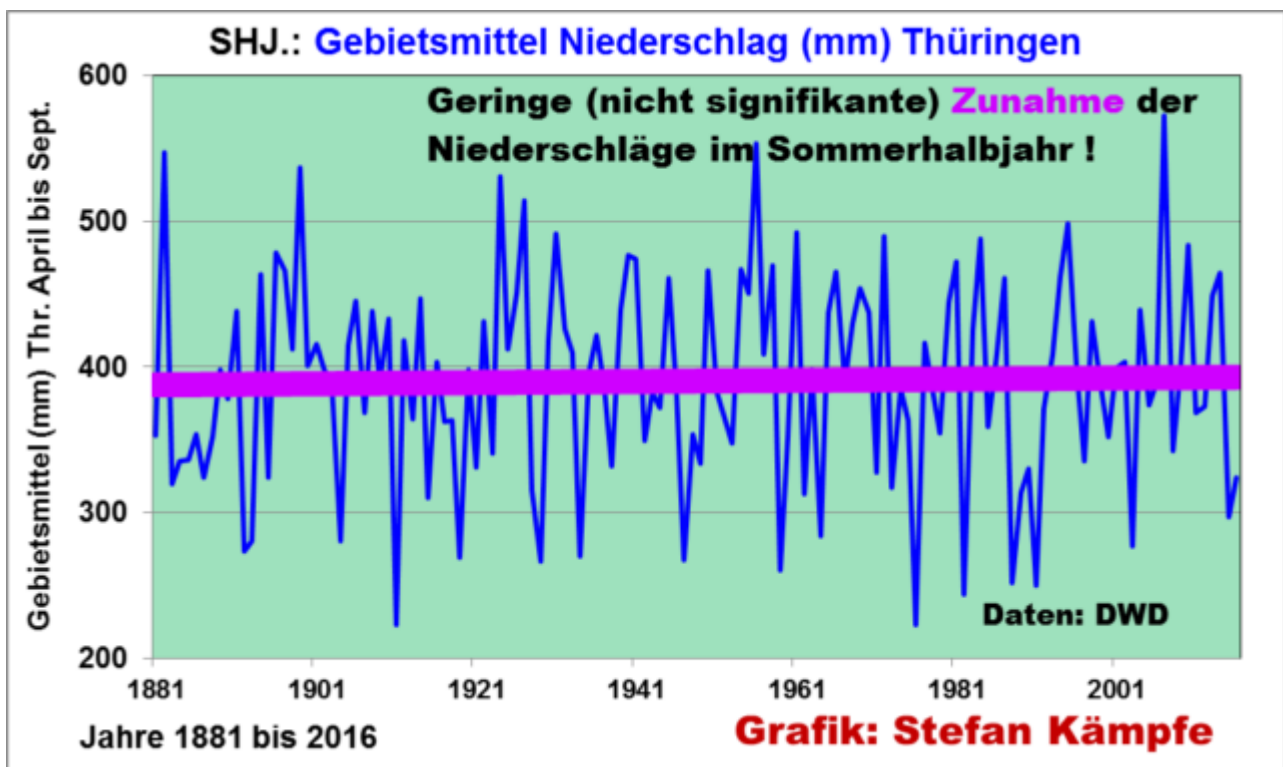
Wie KÄMPFE/KOWATSCH/LEISTENSCHNEIDER in zahlreichen Arbeiten bei EIKE zeigen konnten, spielen sowohl städtische als auch flächige Wärmeineffekte (Melioration, Straßen- und Waldwegebau, Wind- und Solarparks) eine wesentliche Rolle bei der Erwärmung Deutschlands; nur haben sie eben Nichts mit der steigenden CO<sub>2</sub>- Konzentration zu tun, sondern sie sind eine Folge mangelnder Durchlüftung und Durchgrünung der Städte, der Wärmespeicherung und Veränderung der Albedo durch Beton, Asphalt, der Verminderung der kühlend wirkenden Verdunstung durch Rodungen, Verdichtung und Entwässerung der Böden, im gewissen Umfang (Winter!) auch des Wärmeeintrages durch Verkehr, Industrie, Abwässer und Heizungen.

*„Von meinem Universitätskollegen Dr. Manfred Fink, der sich seit Längerem damit befasst, weiß ich, dass vor allem die Landwirtschaft unter Trockenheit leiden wird. Das betrifft stark das Thüringer Becken, dort wird dieser Trend schon seit Jahrzehnten beobachtet. Man wird nicht um eine zunehmende Bewässerung herumkommen. Auch der Forst wird unter dieser Entwicklung leiden. Eine andere gravierende Folge ist die Erwärmung in den Städten. Entlang des Saaletals in Jena wurden in den vergangenen Jahren die höchsten Erwärmungstendenzen festgestellt.“*

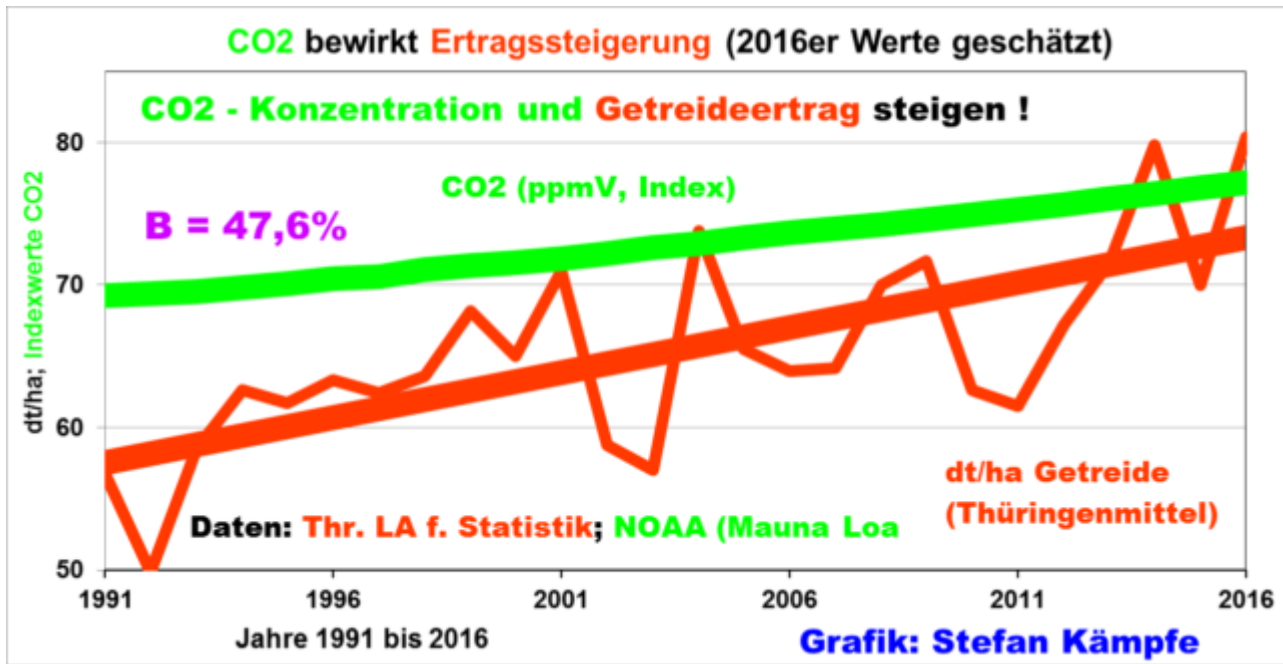
Kommentar: Die Niederschlagsentwicklung in Thüringen lässt bislang keinen Trend zu mehr Trockenheit erkennen:



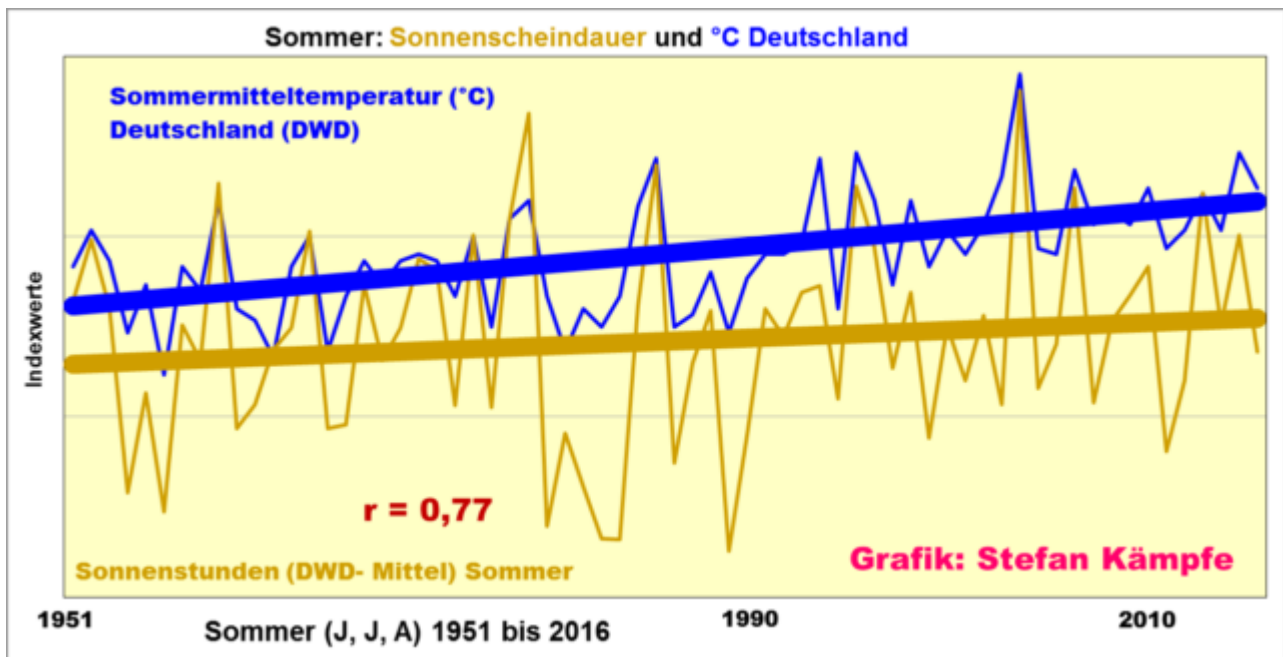
Betrachtet man nur das für die Landwirtschaft entscheidende Sommerhalbjahr, so fehlt bislang ein Trend zur Abnahme:



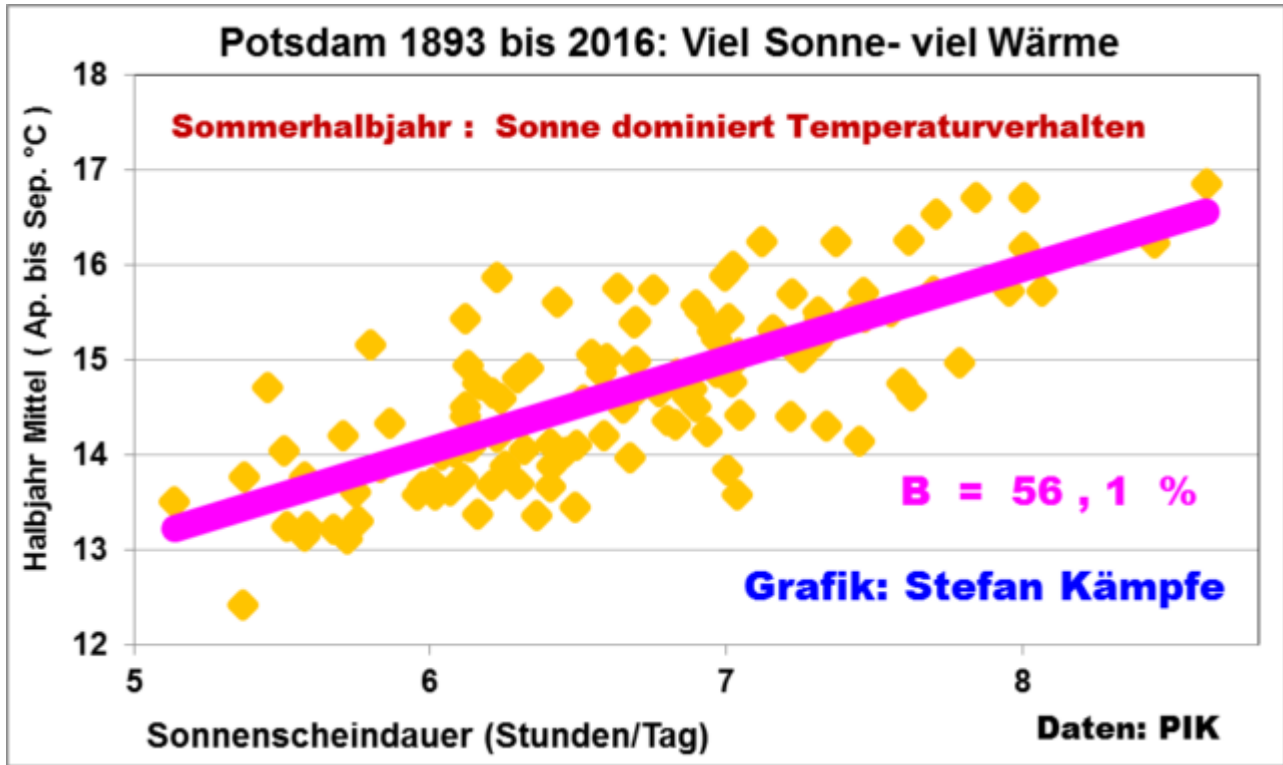
Verlässliche Ertragszahlen für Thüringen liegen erst seit 1991 vor, sprechen aber eine deutliche Sprache: Steigende Erträge (ein großer Teil des Getreides wird im angeblich von immer mehr Dürren geplagten Thüringer Becken angebaut):



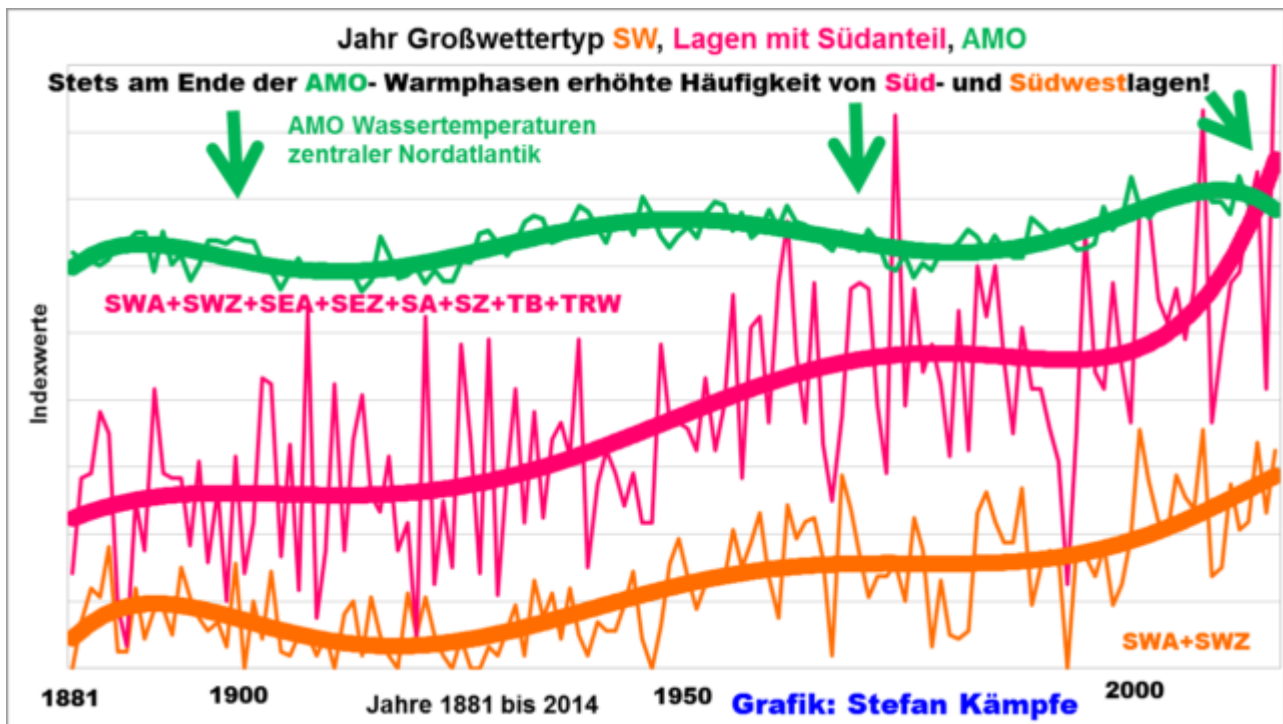
Zum Abschluss sollen hier die Ursachen der leichten (eher positiv zu bewertenden) Erwärmung in Deutschland kurz angerissen werden. CO2 ist es nicht; aber außer den schon erwähnten UHI- und WI- Effekten kommen noch zwei weitere Ursachen in Betracht. Besonders im Sommerhalbjahr eine merklich gestiegene Sonnenscheindauer (leider liegen DWD- Flächenmittel für Deutschland erst seit 1951 vor):



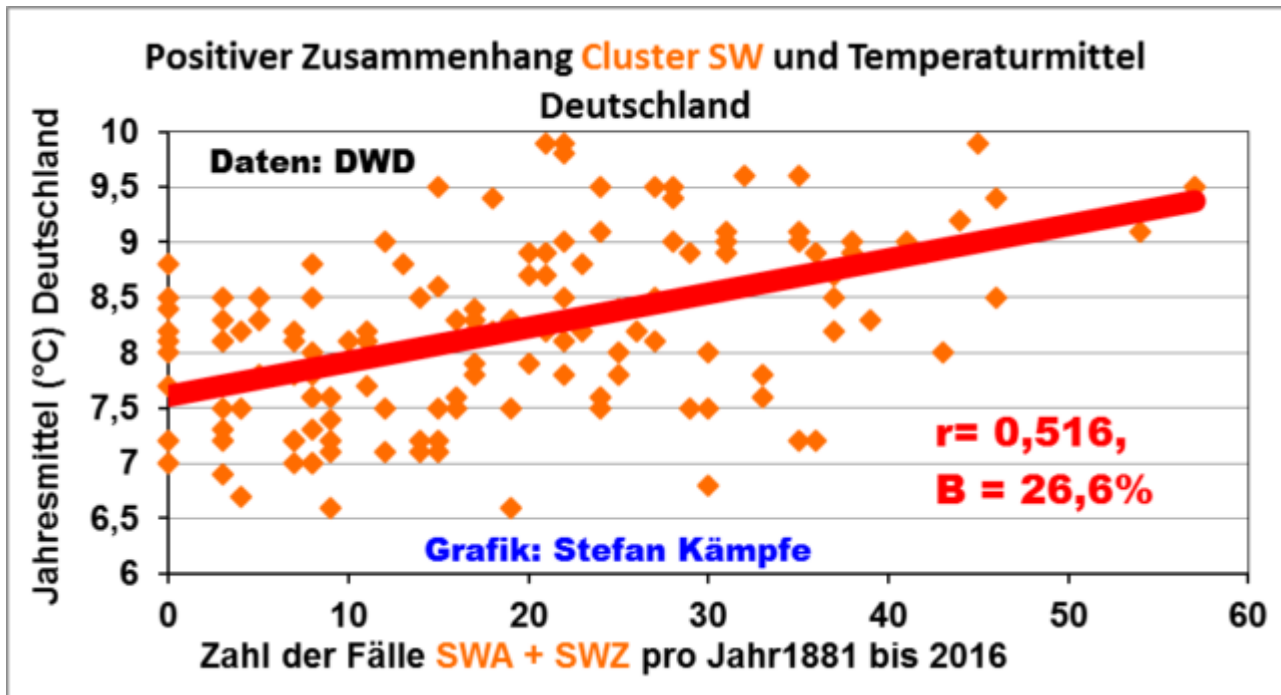
In Potsdam wird die Sonnenscheindauer seit 1893 gemessen; dort sieht der Zusammenhang zu den Temperaturen des Sommerhalbjahres (April bis September) so aus:



Neben meteorologischen und solaren Ursachen selbst dürften auch die Luftreinhaltemaßnahmen wesentlich zur stärkeren Besonnung beigetragen haben. Ein weiterer Erwärmungsgrund ist die Häufigkeitszunahme der Süd- und Südwestlagen, welche in Deutschland stark erwärmend wirken und deren Zunahme unter anderem auch mit der momentan gerade noch andauernden AMO- Warmphase in Verbindung zu bringen ist:



Dabei wirkten die Südwestlagen besonders erwärmend:



Fazit: Viel Panikmache ohne Prüfung der Daten. Man ahnt es schon: Eine katastrophale Klimaerwärmung wird ausbleiben; CO<sub>2</sub> spielt höchstens eine untergeordnete Rolle bei der Temperaturentwicklung; die CO<sub>2</sub>- Zunahme verbessert die Ernteerträge, und die leichte, stattgefundene Erwärmung hatte bislang auch keine negativen Auswirkungen auf Natur, Umwelt und Wirtschaftsleben in Deutschland.

Stefan Kämpfe, Diplom- Agraringenieur, unabhängiger Natur- und Klimaforscher