

Temperaturentwicklung des Monats November in den letzten 100 Jahren. Wo ist die Erwärmung?



Von den CO₂-Treibhausgläubigen wird stur behauptet, dass die Temperaturen aufgrund der allmählichen CO₂-Zunahme ebenso kontinuierlich steigen würden. Angeblich soll eine je...desto Beziehung vorliegen, so ihr fester Glaube. Schauen wir uns deshalb den Monat November in Deutschland über die letzten 100, exakt 101 Jahre an. Auf der x-Achse sind die Temperaturen, auf der horizontalen die Jahre aufgetragen.

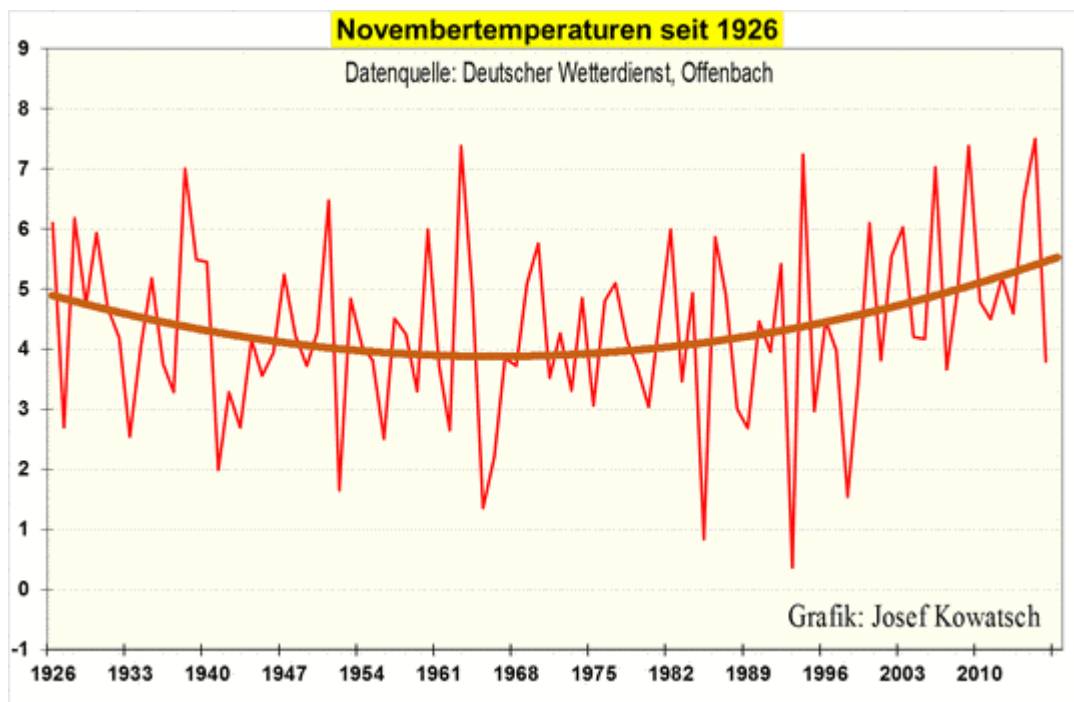


Abb.1: Neben extrem kalten Novembermonaten wie 1993 mit 0,36C im Schnitt gibt es wärmere wie letztes Jahr, wo uns der November mit Sonnenschein und milden Temperaturen verwöhnte.

Zwar ist seit 1962 die CO₂-Konzentration von damals 290 ppm auf nunmehr 400 ppm angestiegen. Aber keinesfalls sind wie von der Erwärmungsfraktion behauptet, die Temperaturen kontinuierlich gestiegen. Es gab nicht nur kalte und warme Jahre, sondern im zeitlichen Ablauf ist auch eine Temperaturschwingung deutlich erkennbar. Die Polynom-2-Trendlinie zeigt zunächst zu Beginn über 50 Jahre lang eine Abkühlung des Monats November in

Deutschland. Grob könnte man sagen: Zwei Drittel Abkühlung und ein Drittel Erwärmung. Momentan liegt das Temperaturniveau gering über dem vor 100 Jahren. Und wie es weitergeht weiß niemand.

Damit verhält sich der November genauso wie all die anderen Monate, nämlich mit einem Kältetal in der 2. Hälfte des 20. Jahrhunderts. Jedoch ist dieses Kältetal länger ausgeprägt. Im Gegensatz zu den anderen Monaten wurde der Kältetiefpunkt sogar erst 1993 erreicht. Eine lineare Trendlinie zeigt somit für einen langen Zeitraum eine Abkühlung bis zum Jahre 1993.

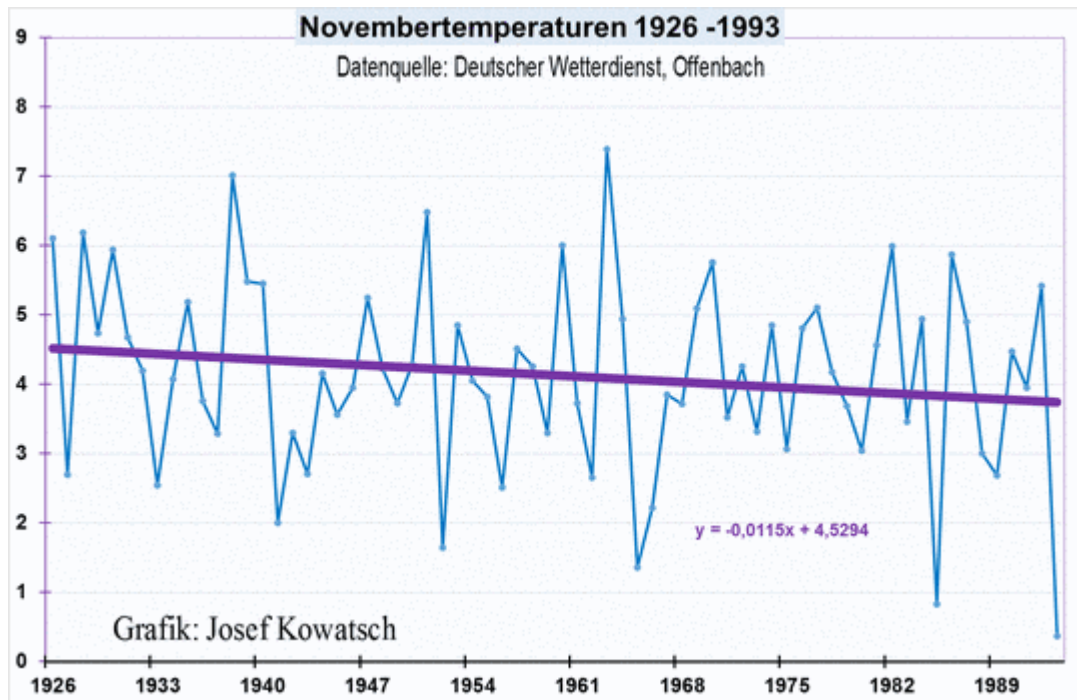


Abb.2: Der Monat November wurde im letzten Jahrhundert zunächst kontinuierlich kälter, ganz im Gegensatz zu den CO₂-Konzentrationen der Atmosphäre. Diese sind nämlich im gleichen Zeitraum kontinuierlich gestiegen.

Das Jahr 1993 war zugleich der Tief- und Wendepunkt bei dieser Novemberbetrachtung. Die Temperaturen des Novembers steigen seitdem angenehm in Deutschland.

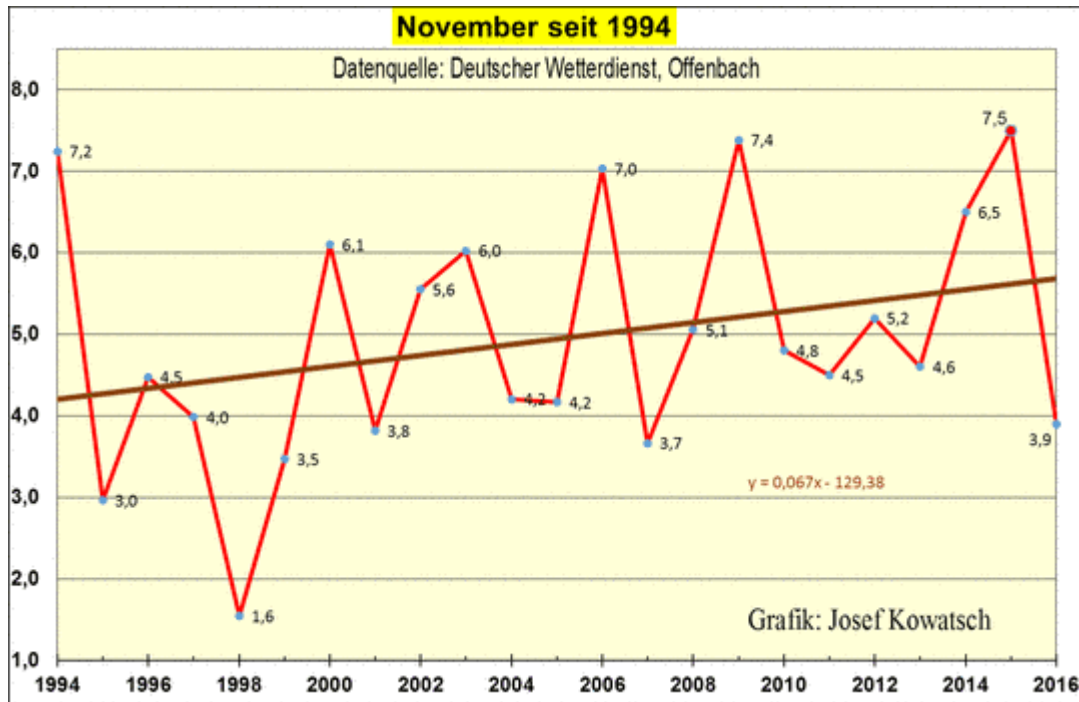


Abb.3: Seit über 20 Jahren wird der Monat November angenehm wärmer in Deutschland. Klimaerwärmung bestätigt?

Von 1993 auf 1994 sind die Temperaturen des Novembers sprunghaft auf ein höheres Niveau gestiegen, was natürlich nicht durch Kohlendioxid verursacht worden sein kann. Das beweisen deutlich die beiden ersten Grafiken des Artikels. Als Auslöser des Temperatursprunges vor 23 Jahren kommen mehrere Ereignisse in Betracht, vor allem die Umstellung auf vermehrte SW- und Südwestwetterlagen, verbunden mit mehr Sonnenschein. Bemerkenswert bleibt jedoch, dass dieses höhere Niveau bis heute anhält, die Trendlinie ist immer noch steigend. Es sieht so aus als ob der obere Wendepunkt der November-Temperaturen noch nicht erreicht wäre. Demnach könnten wir uns auch zukünftig auf einen schönen Spätherbstmonat freuen.

Wir betonen ausdrücklich: Es ist logischerweise reiner Zufall, dass seit über 20 Jahren die November wärmer werden und zugleich auch die CO₂-Konzentrationen gestiegen sind. CO₂ hat auf die Temperaturentwicklung keinen Einfluss, wenigstens nicht in diesem unteren minimalen Konzentrationsbereich zwischen 300 und 400 ppm. Das zeigen erneut und eindeutig die Temperaturerhebungen des Deutschen Wetterdienstes. Es bleibt fraglich, ob eine Erhöhung auf 500 oder 600 ppm CO₂ in der Atmosphäre eine Erwärmung bringen könnte. Alle diesbezüglich durchgeführten wissenschaftlichen Versuche beweisen nichts. Für das Pflanzenwachstum und damit die Ernährung der Menschheit wäre ein mehr an Kohlendioxid allerdings eine segensreiche Wohltat.

Luftverschmutzung und Nebeltage

Die folgende Grafik mit Daten aus Potsdam zeigt, wie der Mensch tatsächlich das Klima beeinflussen könnte- nicht mit der Freisetzung von CO₂, sondern mittels der Luftverschmutzung, welche Ende der 1970er, Anfang der 1980er Jahre ihren Höhepunkt erreicht hatte (Staub, Ruß Schwefelgase):

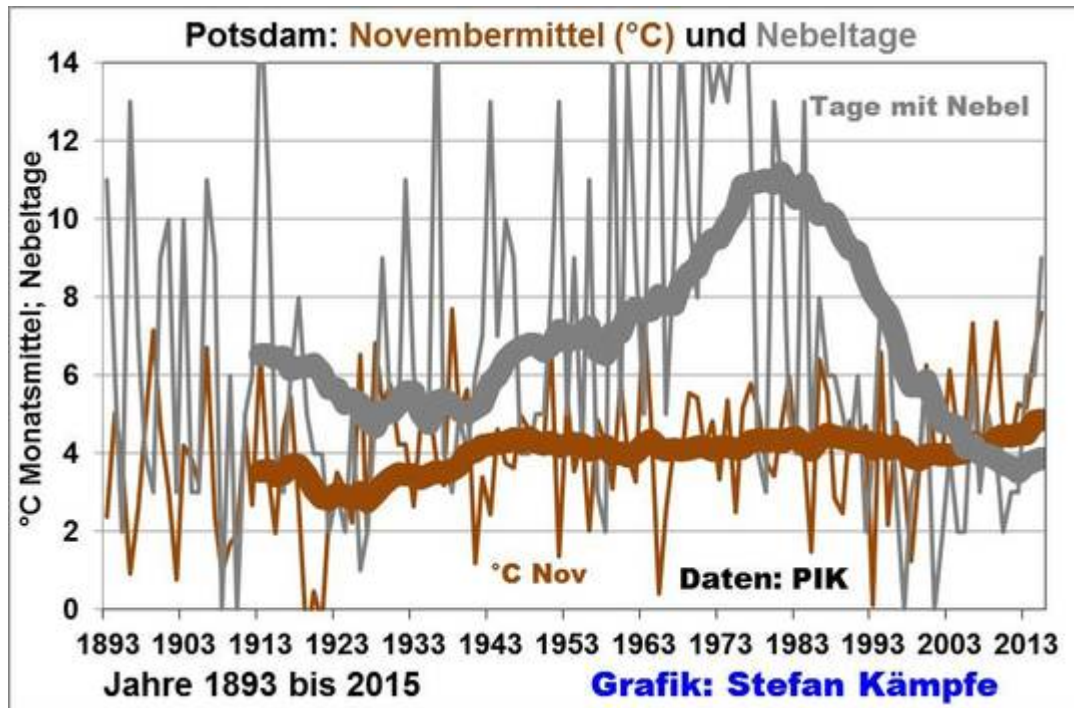


Abb. 4: Besonders zwischen den 1950er und den späten 1970er Jahren gab es in Potsdam an oft mehr als 10 Novembertagen Nebel. Dank der Luftreinhaltemaßnahmen (und möglicherweise auch anderer Einflussgrößen wie der Änderung der Wetterlagenhäufigkeiten- es gibt mehr windige Süd- und Südwestlagen – oder der Sonnenaktivität) nahm die Häufigkeit der Nebeltage bis in die 2000er Jahre stark ab; neuerdings deutet sich wieder eine leichte Zunahme an.

Und warum wurde die Entwicklung Lufttemperatur davon kaum beeinflusst? Nebel wirkt im November zwar tagsüber leicht kühlend (fehlende Sonneneinstrahlung), allerdings sind die wärmenden Effekte aufgrund des niedrigen Sonnenstandes und der geringen Stundenzahl oft unbedeutend. In den langen Vorwinternächten bremst Nebel jedoch die langwellige Ausstrahlung und damit die Auskühlung. Beide Effekte neutralisieren sich. Das mag auch der Grund sein, weshalb sich die Schere der Wärmeineffekte im Vergleich mit einer ländlichen Station nicht vergrößert.

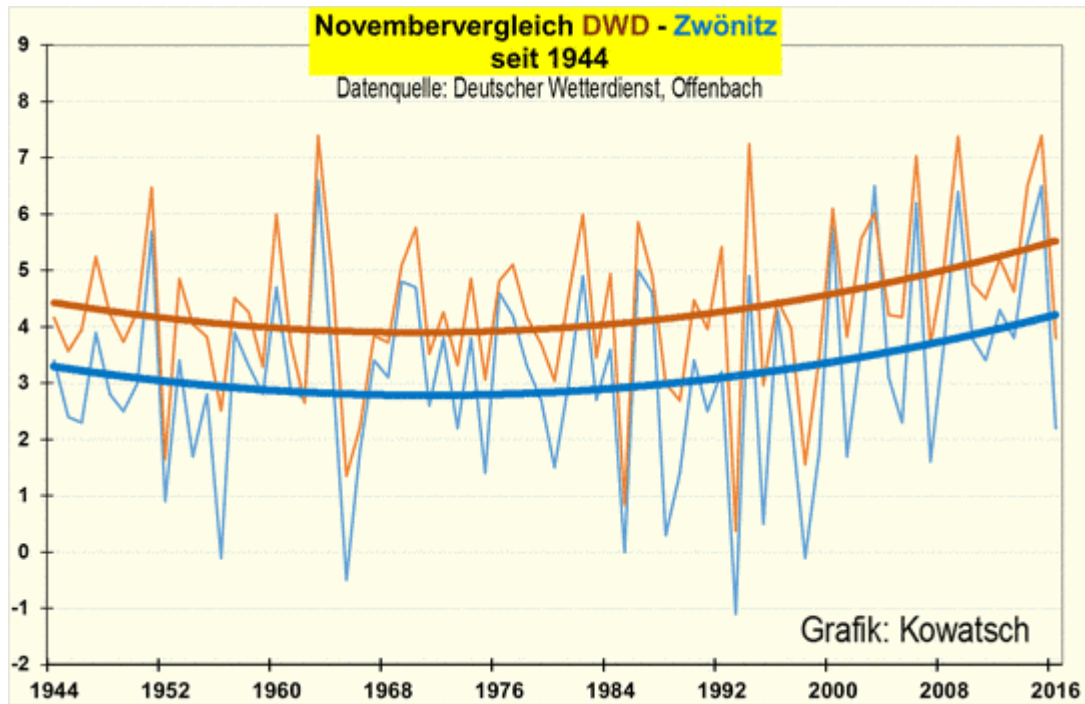


Abb.5: Die Gesamtzahl der DWD-Stationen verhalten sich seit 1944 vollkommen ähnlich wie die ländlich geprägte DWD- Station Zwönitz. Das ist eine Besonderheit beim November.

Natürlich wurde in diesem langen Zeitraum und vor allem nach dem 2. Weltkrieg Deutschland immer weiter urbanisiert und die Wärmeinseleffekte haben überall zugenommen, in Zwönitz allerdings etwas weniger als bei den restlichen DWD-Stationen. Das haben alle unsere anderen Monatsdiagramm-Vergleiche in den Artikeln bei EIKE gezeigt. Beim Monat November geht die Schere der beiden Trendlinien jedoch fast nicht auseinander, da die WI-effekte im November relativ unbedeutend sind im Vergleich zu den restlichen Monaten. Ähnlich verhalten sich auch andere WI-arme Stationen wie Schneifelforsthaus oder Amtsberg-Dittersdorf.

Vereinfacht könnte man sagen: Die WI-effekte haben zugenommen, bei den DWD-Stationen mehr als im WI-armen Zwönitz, im Monat November hat die unterschiedliche Wärmeinselentwicklung jedoch kaum Einfluss auf das Temperaturverhalten.

Der leichte (und keinesfalls besorgniserregende!) Temperaturanstieg im November ist eine Folge der häufiger werdenden Süd- und Südwestlagen gewesen; möglicherweise wird sich auch diese Tendenz bald umkehren.

Josef Kowatsch, Naturbeobachter und unabhängiger Klimaforscher

Stefan Kämpfe, Diplom- Agraringenieur, unabhängiger Natur- und Klimaforscher