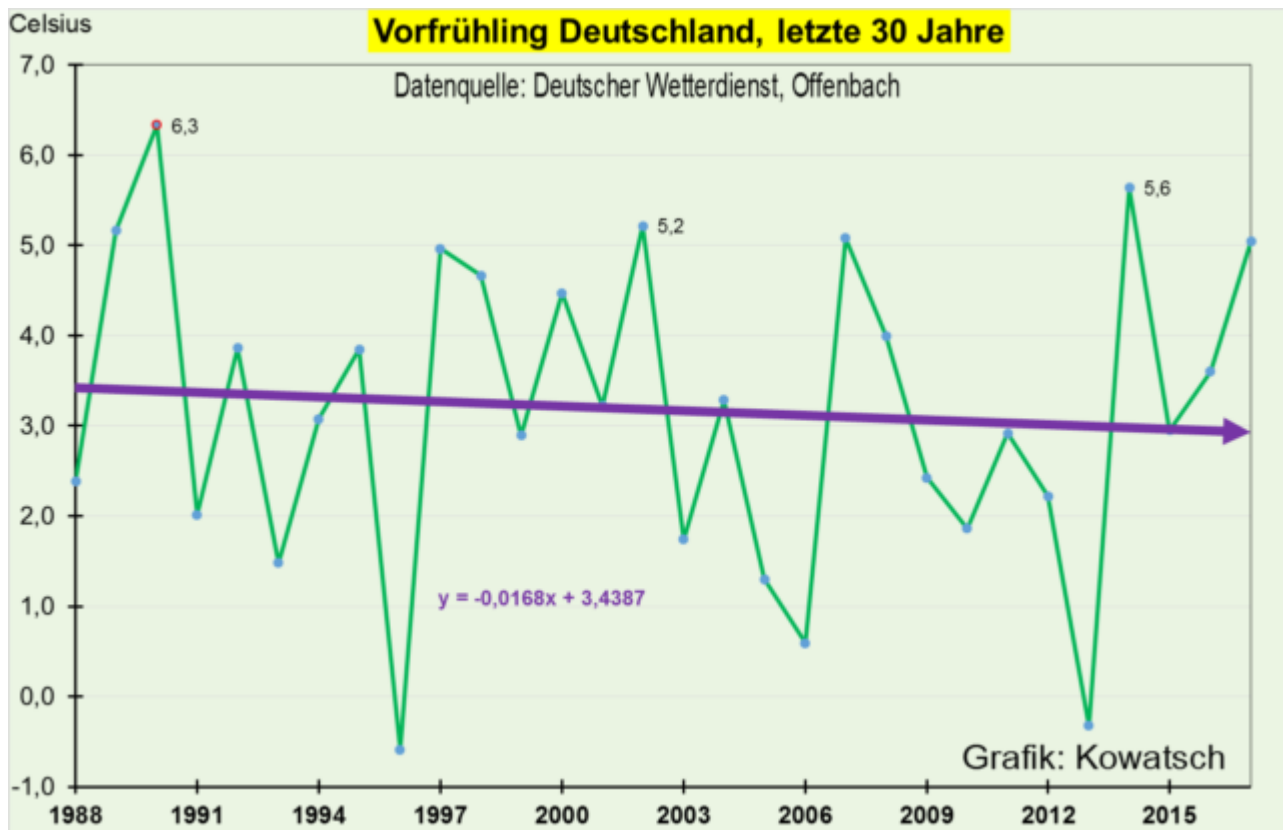


Seit 30 Jahren sinken die Vorfrühlings-temperaturen in Deutschland trotz steigender CO2-Werte – warum?



Die Temperatur der 59 Vorfrühlingstage lagen laut Deutschen Wetterdienst (DWD) diesmal bei 5,1 C. Betrachten wir zunächst diesen Wert innerhalb der letzten 30 Jahre. 30 Jahre stellen die kleinste Klimaeinheit dar und der selbst ernannte Weltklimarat ängstigt uns seitdem mit seinen ständigen CO2-Erwärmungsszenarien. Es gilt, dieses Angstgeschrei näher zu begutachten.

CO2-Erwärmungsglaube ist die eine Seite, die Realität in Deutschland hält sich nicht an den Glauben der Schreibtischerwärmer.



Grafik 1: Auf der horizontalen Achse sind die letzten 30 Jahre aufgetragen, auf der senkrechten Achse die jeweiligen Vorfrühlingstemperaturen. Ergebnis: Die Vorfrühlingstemperaturen, also die beiden Monate Februar und März zusammengenommen werden seit 30 Jahren laut Deutschem Wetterdienst kälter. 1990 hatten wir den wärmsten

Vorfrühling.

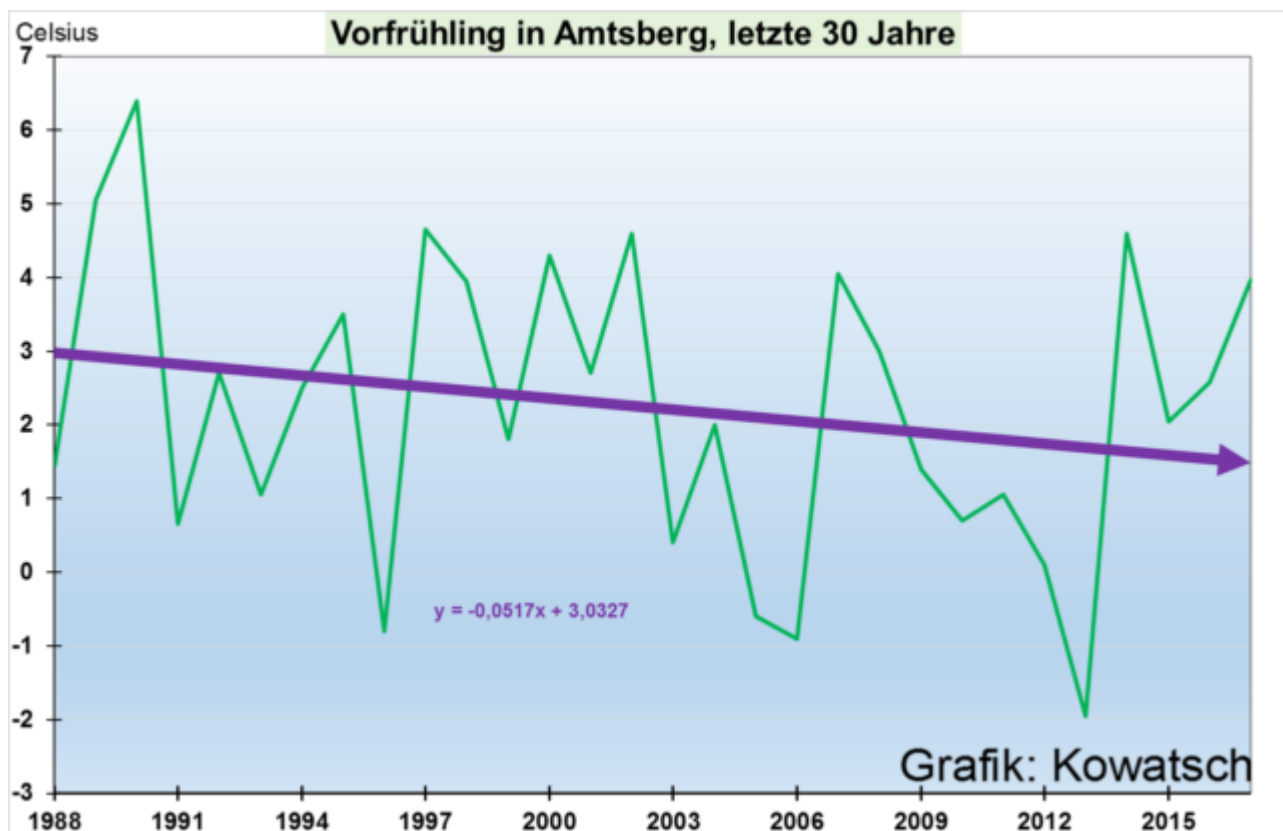
Die Natur folgt in erster Linie den Temperaturen, deshalb ist es logisch, dass sich die Erstfrühlingsblüher in Deutschland in diesem 30-Jahreszeitraum verspätet haben. Wir haben darüber berichtet:

<https://eike.institute/2017/03/29/fruehlingserwachen-und-klimawandel-die-forsythienbluete-verspaetet-sich-seit-30-jahren/>

<https://eike.institute/2017/04/01/die-maerzenveilchen-bluehen-dieses-jahr-erst-ende-maerz-wo-ist-die-klimaerwaermung/>

Die Temperaturen der obigen Grafik 1 des DWD sind ein Gesamtschnitt aller Wetterstationen quer über Deutschland verteilt, also Temperaturen aus Großstädten genauso wie Messungen bei Flughäfen oder auf Bergen der verschiedenen Regionen. Im Folgenden wollen wir einzelne Stationen betrachten und die Station mit der geringsten Abkühlung an den Schluss stellen.

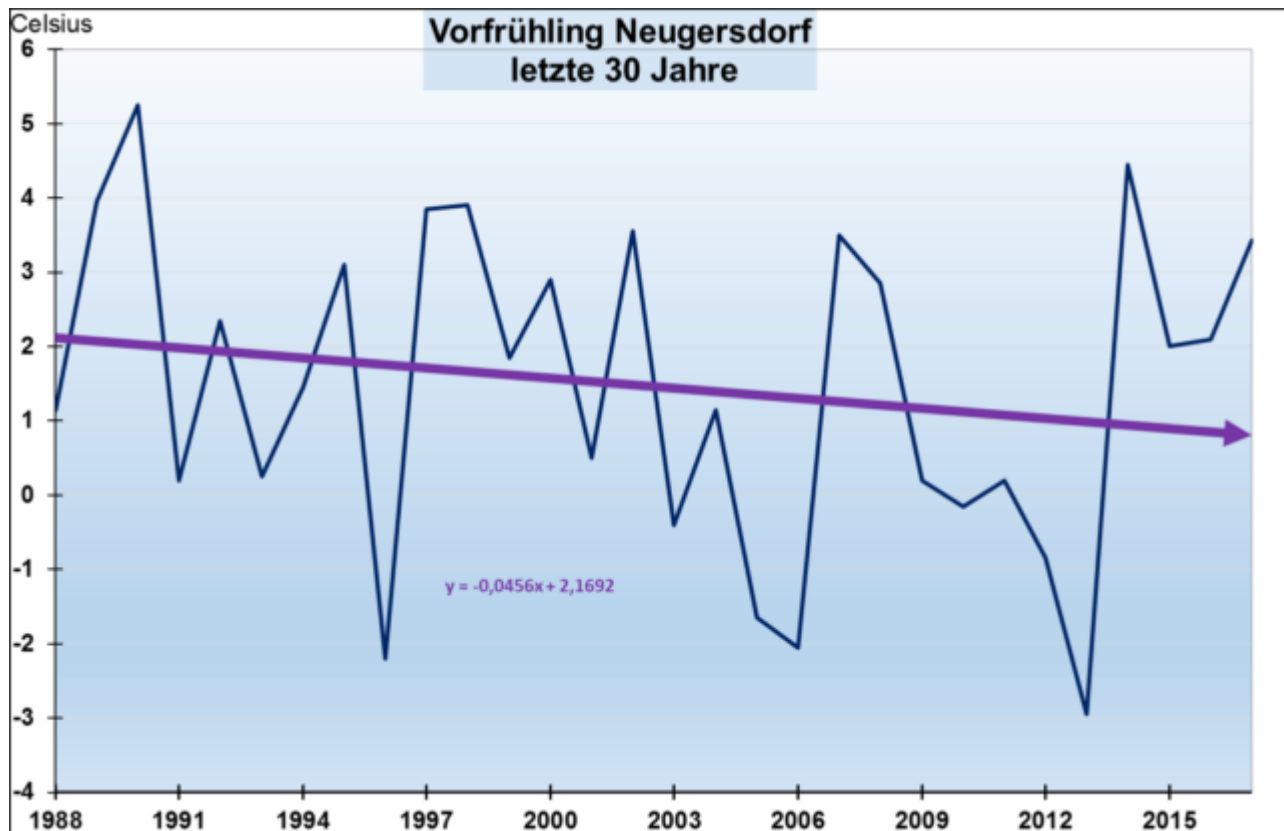
Beginnen wir mit Amtsberg und der Station im kleinen Teilort Dittersdorf, die stark vom böhmischen Wind beeinflusst ist, aber den böhmischen Wind gab es natürlich auch bereits vor 30 Jahren.



Grafik 2: Der Vorfrühling in Amtsberg zeigt eine starke Abkühlung von über einem Grad in dem gewählten Betrachtungszeitraum. Anscheinend hat die weltweit seit 30 Jahren propagierte CO₂-Medien-Erwärmung am Fuße des Erzgebirges vollständig ausgesetzt. Ob das den Medien im westlichen Teil Sachsens bekannt ist?

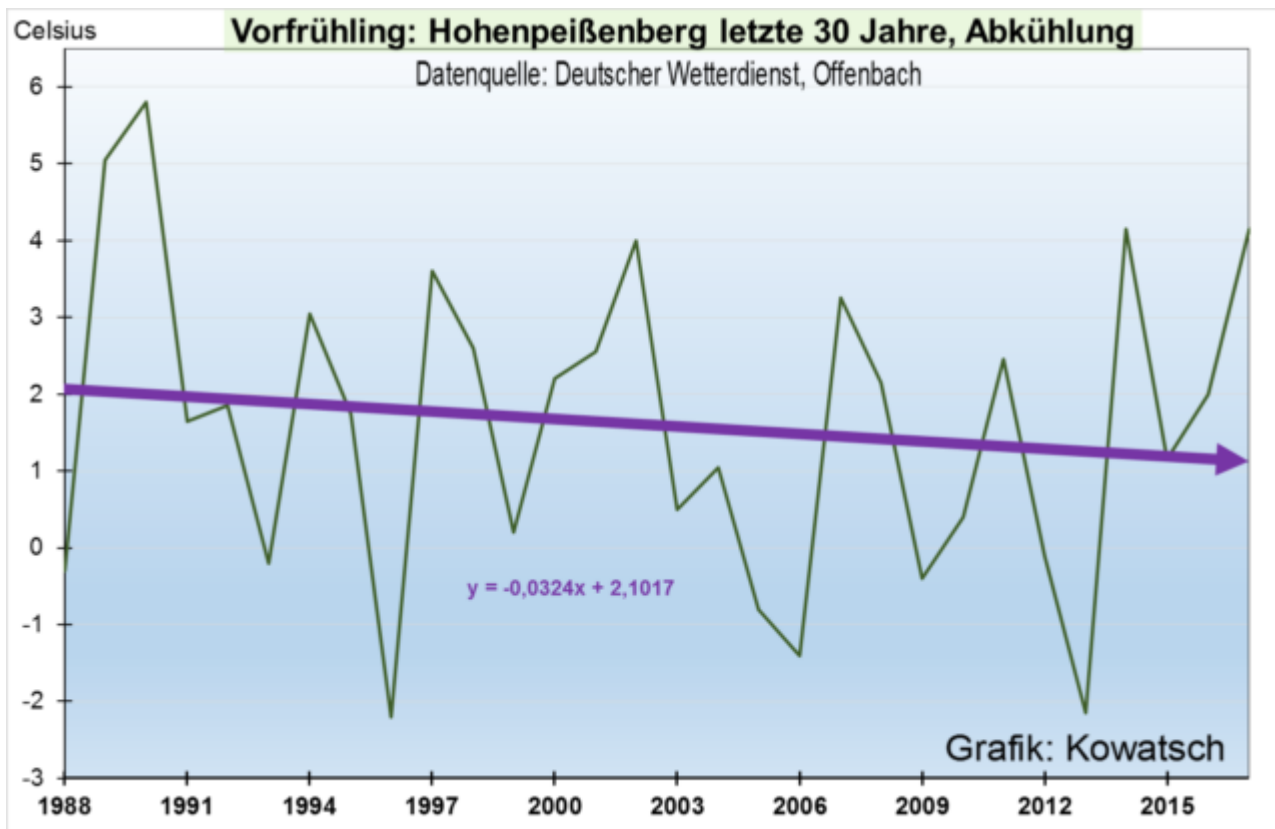
Der Frühling ist grün, nicht so in Sachsen im Erzgebirge. Dort wird es kälter. Der Frühling kommt seit 30 Jahren später. Wechseln wir deshalb in den Ostteil des Freistaates und betrachten eine Station in der Oberlausitz, Neugersdorf (sprich Neu-Gersdorf) bei einer der Spreequellen auf 390 m Höhe,

unweit von Polen und Tschechien. Anzumerken ist, dass die Station sich früher etwas höher an einem kälteren Ort befand, der letzte Temperaturwert ist noch nicht umgerechnet. Im Februar lag dort noch bis zum Monatsende Schnee.



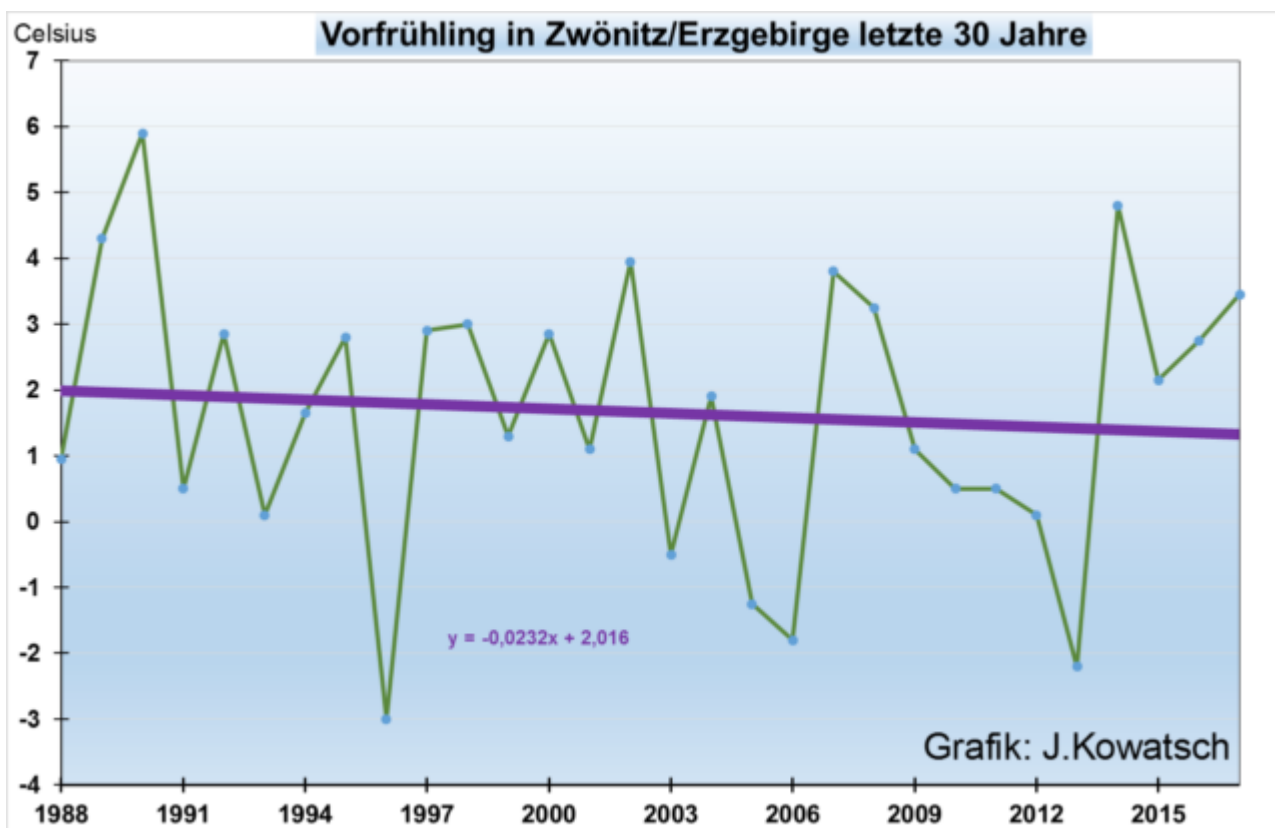
Grafik 3: Auch in Neugersdorf, im Ostteil Sachsens verspätete sich der Frühling in den letzten 30 Jahren. Es wurde eindeutig kälter, wobei bislang an allen Standorten 1990 am wärmsten war.

Der Hohenpeißenberg im Voralpenland, ein Vorzeigeburg des Deutschen Wetterdienstes. Wo ist die Klimaerwärmung des Vorfrühlings?



Grafik 4: Auch der HPB zeigt wie die Stationen in Sachsen einen kälter werdenden Temperaturverlauf. Wegen den äußerst warmen 5 letzten Märztagen im Süden Deutschlands war die Vorfrühlingstemperatur 2017 im Gegensatz zu den beiden sächsischen Stationen die drittwärmste nach 1990.

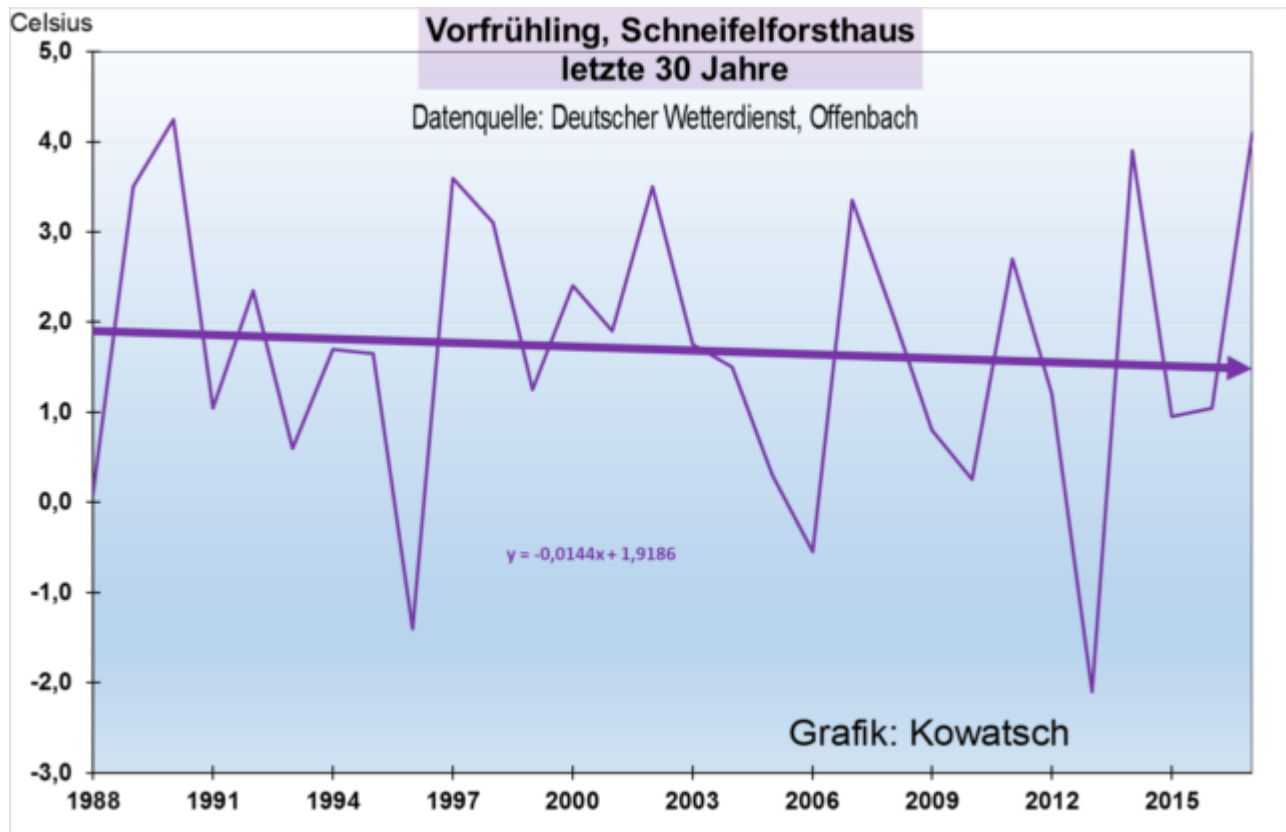
Vorfrühling mitten im Erzgebirge: Zwönitz,



Grafik 5: Auch mitten im Erzgebirge wurde der Vorfrühling in den letzten

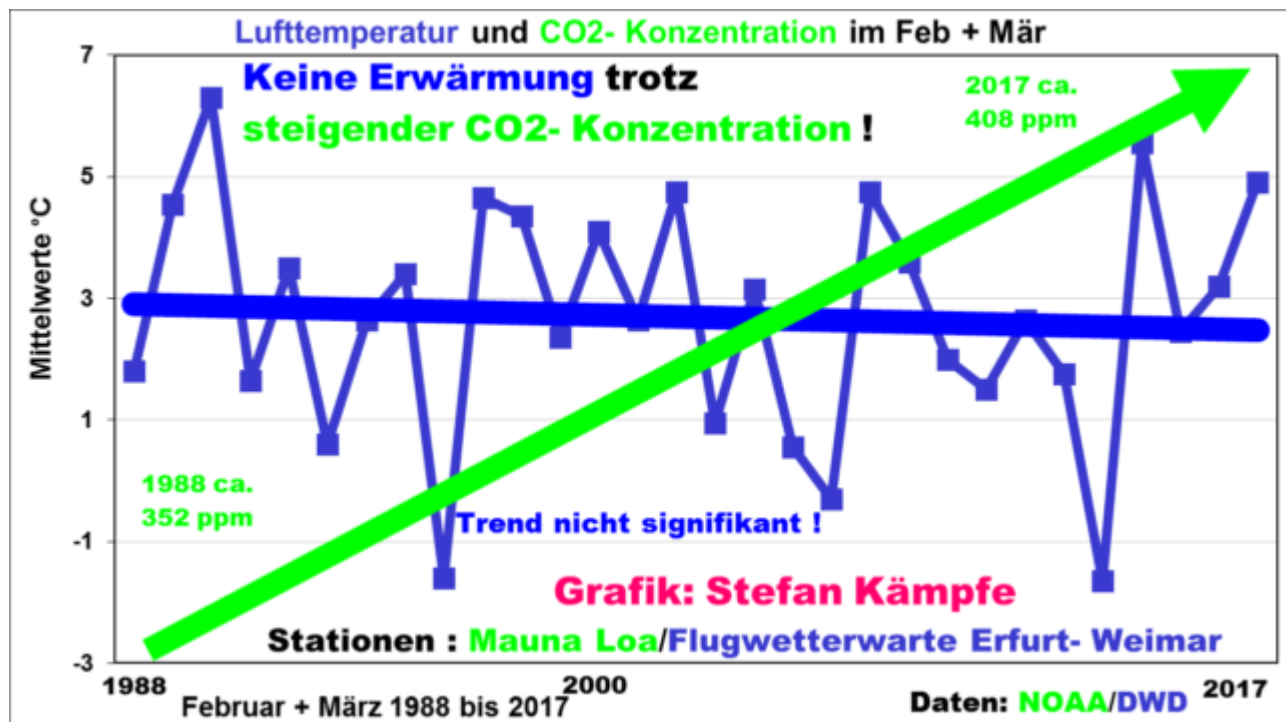
30 Jahren kälter. Der Vorfrühling 2017 befindet sich lediglich im oberen Drittel wie schon bei Amtsberg und Neugersdorf.

Schneifelforsthaus in der Eifel:



Grafik 6: Wegen der relativ milden Vorfrühlingsmonate in den letzten drei Jahren ganz im Westen Deutschlands wurde die fallende Trendlinie zunehmend flacher.

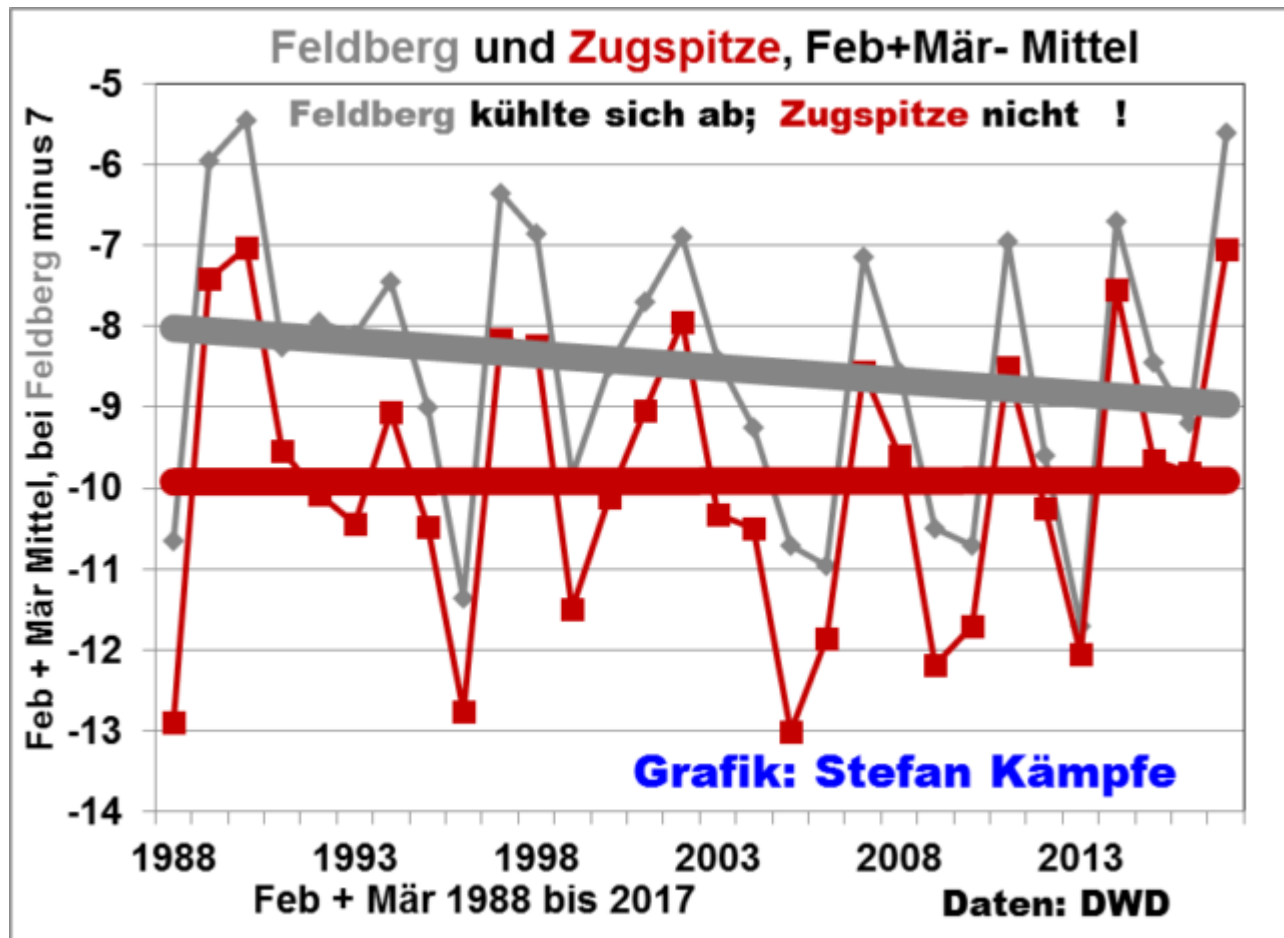
Vorfrühling im Thüringer Becken, Station Erfurt/Weimar:



Grafik 7: Am Flughafen Erfurt/Weimar (316m Höhe, Südrand des Thüringer

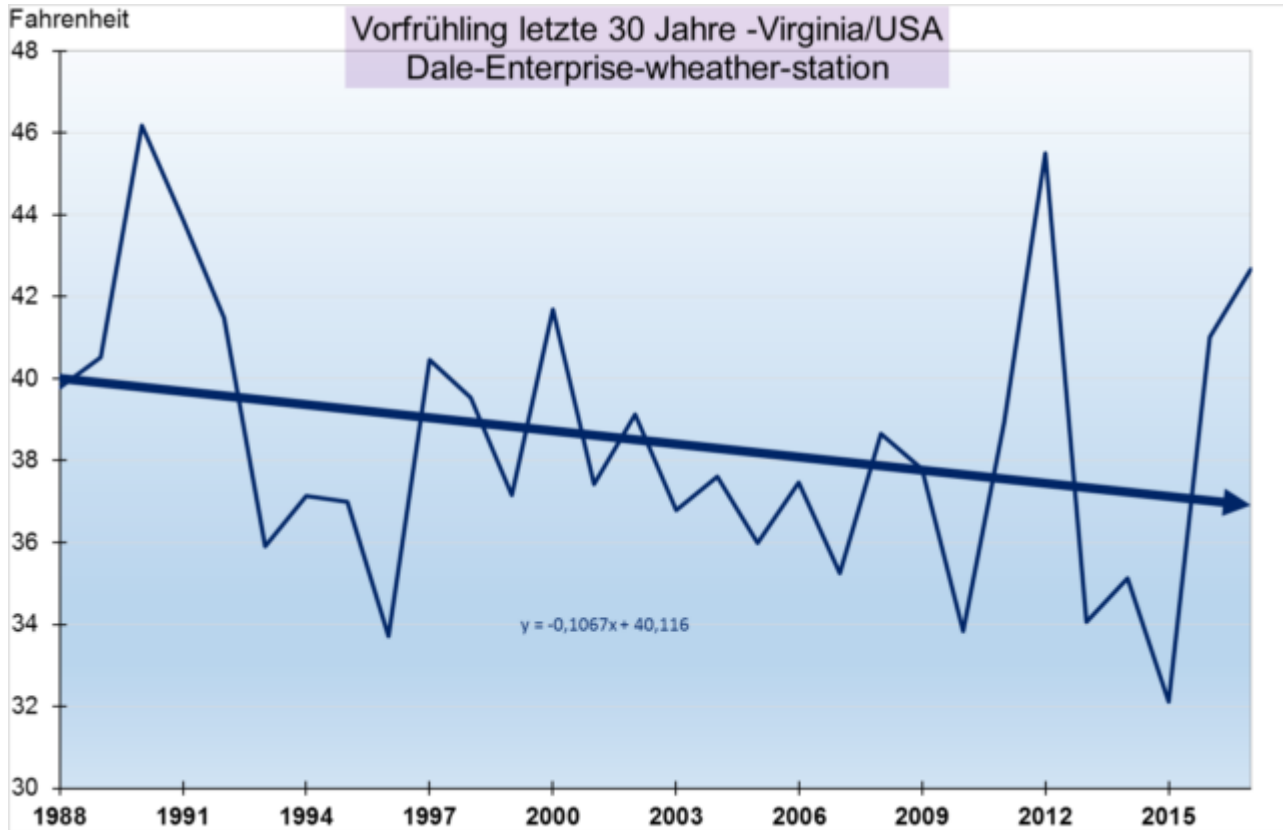
Beckens) gab es eine leichte, nicht signifikante Vorfrühlings-Abkühlung. Die Trendlinie ähnelt dem DWD-Schnitt der Grafik 1

Die Zugspitze, Deutschlands höchster Berg im Vergleich zum Feldberg/Schwarzwald:



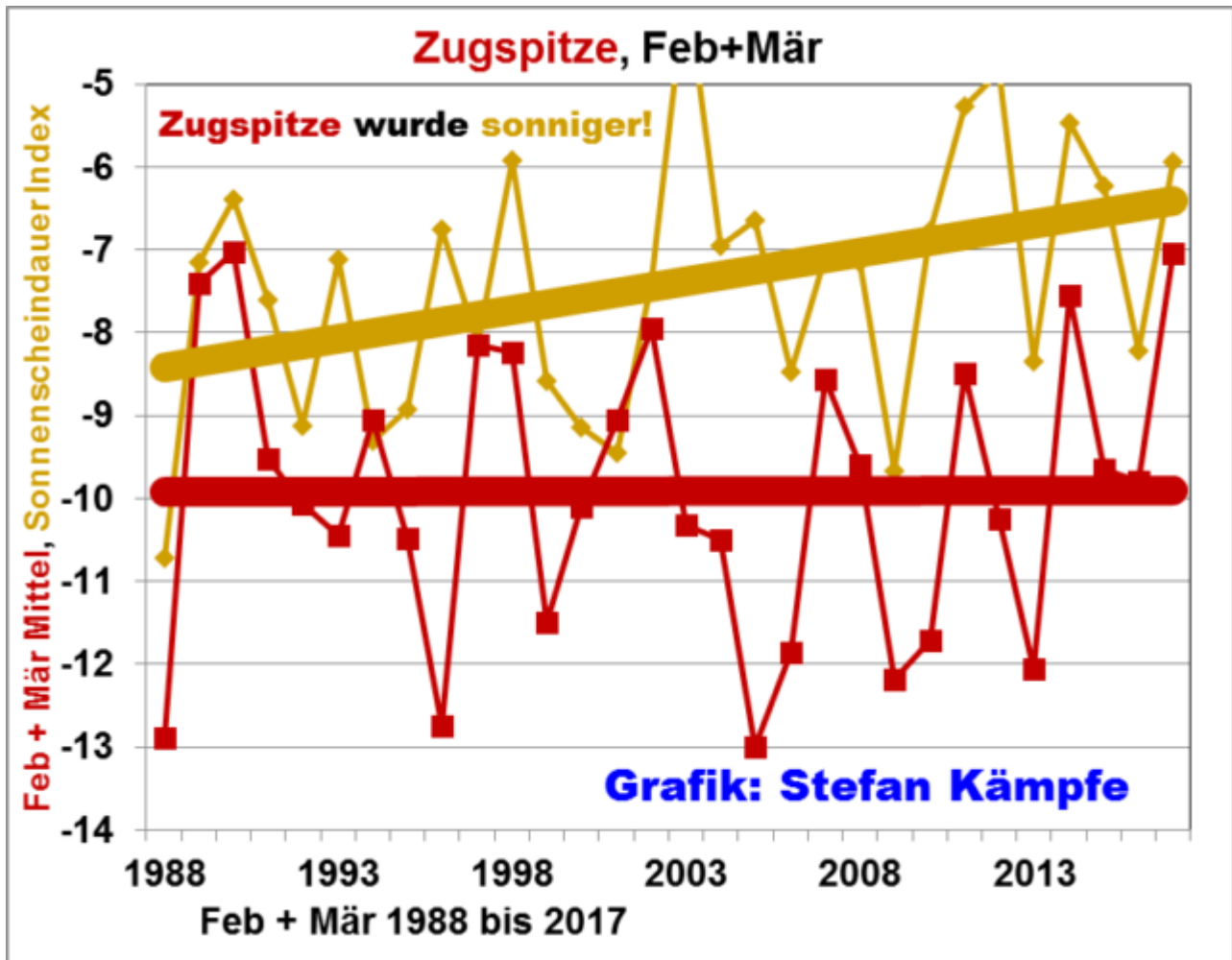
Grafik 8: Einzig Deutschlands höchster Berg hat eine ausgeglichene Vorfrühlingstemperatur der letzten 30 Jahre. Er reichte diesmal an den höchsten Wert von 1990 heran. Der nur halb so hohe Feldberg zeigte dagegen die auch im Deutschland- Mittel erkennbare Abkühlungstendenz, allerdings mit einer etwas stärker fallenden Trendlinie.

Auch in den USA sinken die Vorfrühlingstemperaturen, das zeigt uns diese älteste Station in Virginia, relativ einsam bei einer Farm gelegen.



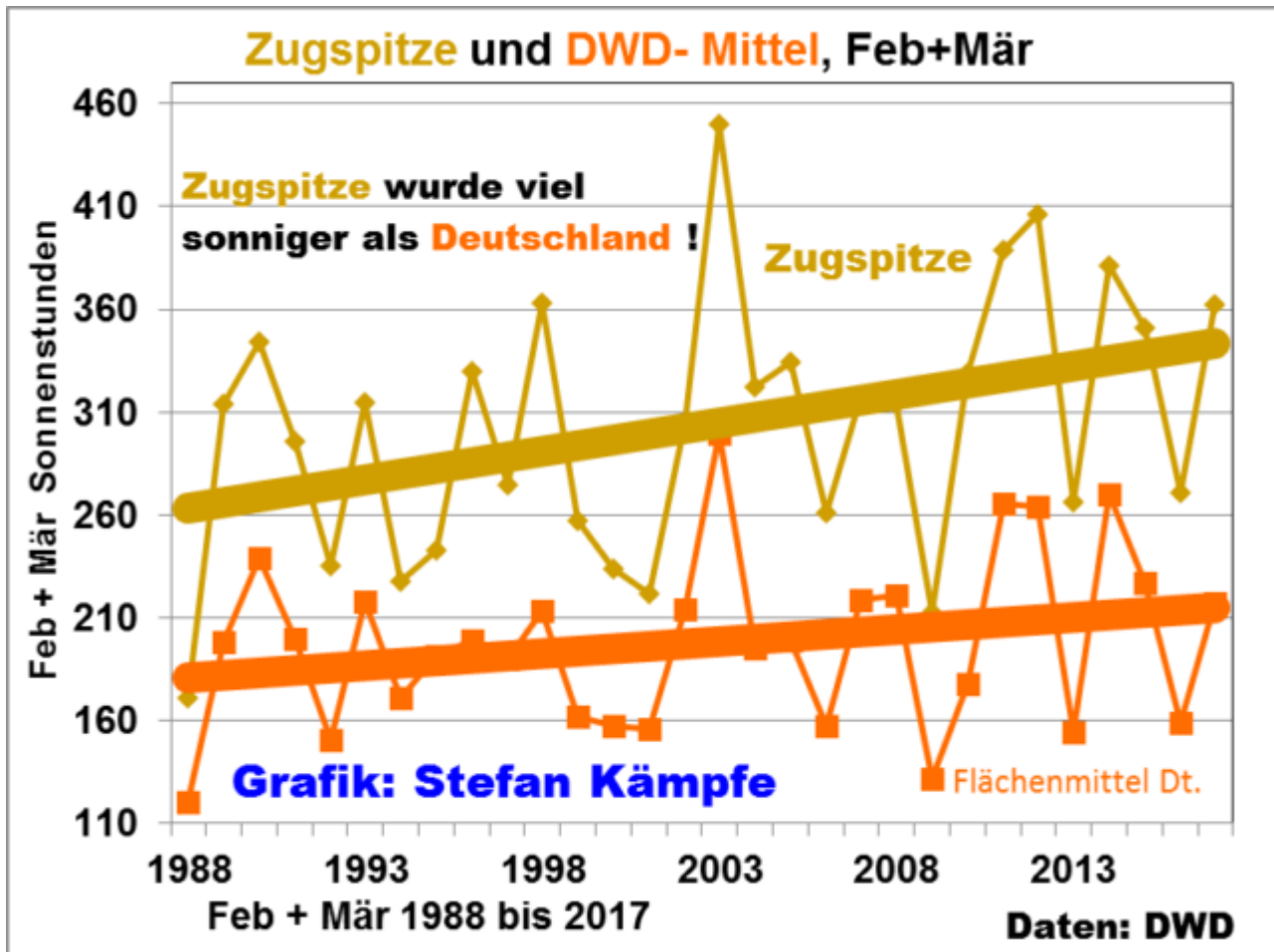
Grafik 9: Trotz der letzten 2 milden Jahre sinken die Vorfrühlingstemperaturen in Virginia gewaltig, die Winter dauern länger, der Frühling kommt später. Und damit sind auch dort die Frühjahrsblüher verspätet.

Ursachen: Nun stellt sich die Frage nach den Ursachen der fehlenden Vorfrühlingsabkühlung auf der Zugspitze (deren Verhalten auch vom Sonnblick in Österreich, über 3100 Meter hoch, bestätigt wird). Eine Voruntersuchung ergab, dass die Sonnenscheindauer in diesem Zeitraum auf sehr hohen Berggipfeln erwärmend wirkt; im Flachland und in den Mittelgebirgen ist ihre Erwärmungswirkung im Vorfrühling fast noch Null. Auf der Zugspitze nahm die Sonnenscheindauer massiv zu- anstelle des CO₂ ist das auch der plausible Grund für das Dahinschmelzen des Schneeferner- Gletschers. Diese zunehmende Sonnenscheindauer verhinderte vermutlich dort die Abkühlung:



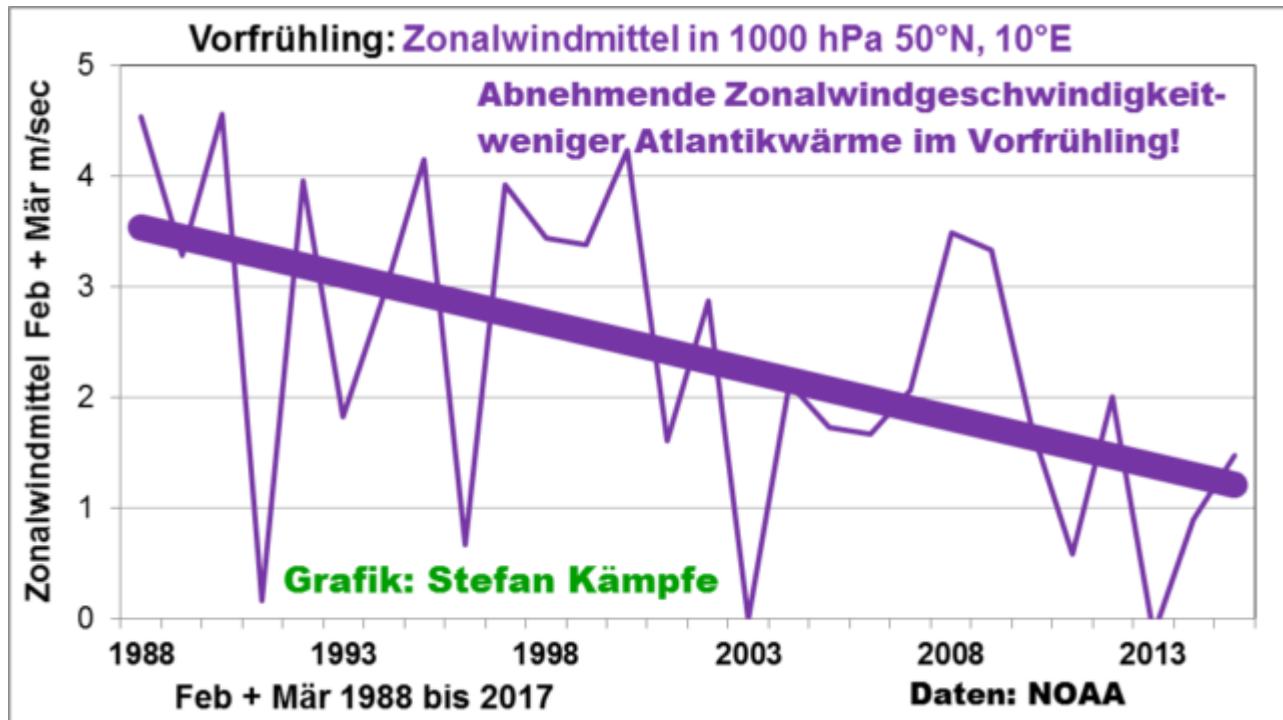
Grafik 10: Keine Abkühlung auf Deutschlands höchstem Berg wegen zunehmender Sonnenscheindauer?

Vergleicht man die Sonnenscheindauer im Februar/März mit der Gesamtdeutschlands, so war auf diesem fast 3000 Meter hohen Berg die Zunahme viel deutlicher:



Grafik 11: Im Flächenmittel Deutschlands (orange) nahm die Sonnenscheindauer des Vorfrühlings weniger deutlich zu, als auf der Zugspitze, wo außerdem durch weniger Dunst die Sonne mehr Kraft hat und auch im Winter/Vorfrühling erwärmend wirkt.

Aber warum wurde es nun im Tiefland und in den Mittelgebirgen im Vorfrühling etwas kälter und auf der Zugspitze nicht? Im Spätwinter/Vorfrühling wirken Westströmungen noch erwärmend, besonders im Tiefland, denn sie bringen relativ warme Atlantikluft und behindern das nächtliche Auskühlen in Bodennähe. In mehreren Tausend Metern Höhe ist diese „Westwind- Wärme“ weniger ausgeprägt. Die letzte Grafik erklärt, warum es in den meisten Regionen Deutschlands etwas kühler wurde- der bodennahe Zonalwind schwächte sich leicht ab:



Grafik 12: Am Gitterpunkt 50°Nord und 10° Ost, der repräsentativ für die Verhältnisse in ganz Deutschland ist, nahm die Geschwindigkeit des bodennahen Zonalwindanteils, der bei positiven Werten aus West weht, seit 1988 stark ab. 2013 war er gar negativ (erhöhter Ostanteil); in jenem Horror- Jahr dauerte der Winter bis in den April fort.

Zusammenfassung: Trotz steigendem CO₂-Anteil der Atmosphäre in den letzten 30 Jahren sind die Vorfrühlingstemperaturen gesunken, deshalb erwacht die Vegetation später.

Nicht das Kohlendioxid (CO₂), sondern das komplizierte Zusammenspiel aus Großwetterlagen, Windverhältnissen und Sonnenscheindauer bestimmt die Temperaturentwicklung in Deutschland- auch im Vorfrühling. Dieser wurde mit Ausnahme der Zugspitze in den letzten Jahren etwas kälter, weil die in dieser Jahreszeit noch wärmenden und insgesamt temperatenausgleichend wirkenden Westwinde an Kraft verloren haben- ein Umstand, den wir angesichts der bevorstehenden Aprilkälte nach Ostern noch sehr schmerzhaft verspüren werden.

Josef Kowatsch- unabhängiger Natur- und Klimaforscher

Stefan Kämpfe, Diplomagraringenieur, unabhängiger Natur- und Klimaforscher