

# Kalifornische Buschfeuer. Neil Young (Popsänger) rechnet mit Trump ab. Alternativ: Wie viel (Un-)Wissen haben Klimasachverständige

Wenn die Ursache klar ist ...

Darf man selbstverständlich die Verursacher anklagen. So wie inzwischen weltweit Staaten von NGOs wegen mangelndem Klimaschutz angeklagt werden: EIKE 24.05.2018: [Das „natürliche“ Wetter einzuklagen, wird weltweit immer beliebter,](#)

ist es nicht verwunderlich, dass wirklich Betroffenen es ebenfalls machen: MSN 12.11.2018: *Neil Young hat durch das Feuer-Drama in Kalifornien sein Haus verloren. Nun ging er in einem offenen Brief hart mit US-Präsident Donald Trump ins Gericht.*

*Neil Young (73, „Heart of Gold“) und seine Frau Daryl Hannah (57) sind Teil der Promis, die durch die verheerenden Brände in Kalifornien ihr Haus in Malibu verloren haben. Dass US-Präsident Donald Trump (72) den kalifornischen Bundesstaat für die Katastrophe verantwortlich macht, stimmt den Sänger wütend. In einem langen Statement auf seiner Webseite „Neil Young Archives“ rechnete er nun mit Trump ab.*

*Dieser hatte zuvor folgende Aussage getwittert: „Es gibt keinen anderen Grund für diese massiven, tödlichen und kostspieligen Waldbrände in Kalifornien außer den, dass die Wälder schlecht verwaltet werden. Jedes Jahr werden Milliarden von Dollar ausgegeben, während so viele Menschenleben verloren gehen, nur wegen des groben Missmanagements der Wälder. Abhilfe jetzt, oder keine Zahlungen des Bundes mehr!“.*

*In seinem fast Essay-artigen Schreiben, aus dem unter anderem „Variety“ zitiert, geigte Young dem US-Präsidenten gehörig seine Meinung. „Kalifornien ist verletzlich – nicht wegen schlechtem Forstmanagement, wie DT (unser sogenannter Präsident) uns denken lässt. [...] Wir sind aufgrund des Klimawandels verwundbar. Die extremen Wetterereignisse und die ausgedehnte Trockenheit sind Teil davon.*

*„Es ist Zeit für eine Abrechnung“*

Wie so oft beim sich ständig ändernden Klima, gibt es für dessen Veränderungen lebende Augenzeugen. Wenn diese aktuelle Veränderungen „bisher noch nie gesehen haben“, gilt es inzwischen als Beleg, dass als Verursacher nur der menschengemachte Klimawandel in Frage kommt [2].

Beim Stern lässt sich dazu Ergänzendes nachlesen: [1] ... *Er (Neil Young) habe in den letzten Tagen von zahlreichen Feuerwehrleuten gehört, dass sie so etwas noch nie gesehen hätten. Und er habe schon einmal ein Haus in Kalifornien an ein Feuer verloren. Young richtete einen Appell an seine Mitmenschen: „Hoffentlich können wir als Volk zusammenkommen, um den Klimawandel in Angriff zu nehmen. Wir haben die Werkzeuge und könnten es schaffen, wenn wir es versuchen würden. Es gibt dabei keinen Nachteil.“*

*Seinen offenen Brief beendete er mit den Worten: „Stellen Sie sich einen Anführer vor, der sich der Wissenschaft widersetzt und sagt, dass diese Lösungen kein Teil seiner Entscheidungen in unserem Namen sind. Stellen Sie sich einen Anführer vor, der sich mehr für seinen eigenen, bequemen Vorteil interessiert, als für die Menschen, die er anführt. Stellen Sie sich einen unpassenden Anführer vor. Und nun stellen sie sich einen passenden vor. Sehen Sie sich um.“*

### **Noch nie hatten Fachpersonen so etwas gesehen ...**

So berichtet Neil Young von den befragten Feuerwehrleuten. „Unser“ PIK konnte da selbstverständlich nicht zurückstehen. Dort gibt es eine Waldbrandexpertin und diese wusste zu berichten:

Lokalausgabe der nordbayerischen Nachrichten vom 17. November 2018 (basierend auf einen dpa-Artikel):

[5] ... *Waldbrandexpertin Kirsten Thonickke vom Potsdam-Institut für Klimafolgenforschung*

Interviewer\*in: [5] *Wird das Risiko für schwere Waldbrände in Zukunft zunehmen?*

*Nach Expertenmeinung ja. Bei einem ungebremsten Klimawandel sei das unvermeidbar, sagt Thonickke ... das sei eine völlig neue Herausforderung für Feuerwehrleute, Politiker und Bürger...*

Und auch der Gouverneur von Kalifornien, Jerry Brown, kennt die Ursachen: [5] ... (Jerry Brown) warnt, der fortschreitende Klimawandel werde die Lage in dem dürregeplagten Staat verschärfen. „Dies ist nicht die Normalität, es ist die neue Abnormalität“, resümierte Brown kürzlich ...

Dazu ergänzt laut Zitierung: [6] ... *Unser ebenso charmanter wie inkompetenter Gouverneur [von Kalifornien] Jerry „Moonbeam“ Brown hat verkündet, dass alle Klimawandel-Leugner definitiv beitragen zu den Waldbränden in den nördlichen und südlichen Gebieten des Staates, ebenso wie weitere Brände in den kommenden Jahren ... Prophezeiungen einiger Wissenschaftler zufolge ist es bereits ein Grad wärmer geworden; ich denke, dass wir ein weiteres halbes Grad erwarten können während der nächsten 10 bis 12 Jahre, was katastrophal ist. Wir haben es also hier mit einer echten Herausforderung zu tun, die unsere gesamte Lebensart bedroht“.*

Selbstverständlich wurden weitere Experten befragt:

[5] ... *Der kalifornische Feuerexperte Kurt Henke ... verweist auf die 129 Millionen abgestorbener Bäume in kalifornischen Wäldern als Folge extremer Trockenheit und Borkenkäferbefall. „Sie wirken wie Streichhölzer“ ...Früher gab es alle sechs bis acht Jahre ein verheerendes Feuer, jetzt haben wir zwei bis vier Megabrände pro Jahr ...*

### **Weil sie damals einfach noch nicht gelebt haben**

Wer sich allerdings an überlieferte, schlimmste historische Ereignisse erinnert:

[10] ... *The Peshtigo, Wisconsin fire of 1871 blackened 1.5 million acres and caused the **deaths of 1,500 to 2,500 people**. Fires threatened recently formed Yellowstone National Park in 1886, and the army was called in to fight it ...*

Fragt sich: Was wäre passiert, wenn die Feuerwehrleute schon länger, vielleicht sogar seit historischen Zeiten ihren Job ausführen würden?

Auf WUWT kann man es nachlesen:

WUWT December 3, 2017: [3] [Wildfires: Separating Demagoguery from the Science](#) und im folgenden Bild sehen, zu welchen Zeiten in dieser Gegend Buschfeuer besonders wüteten.

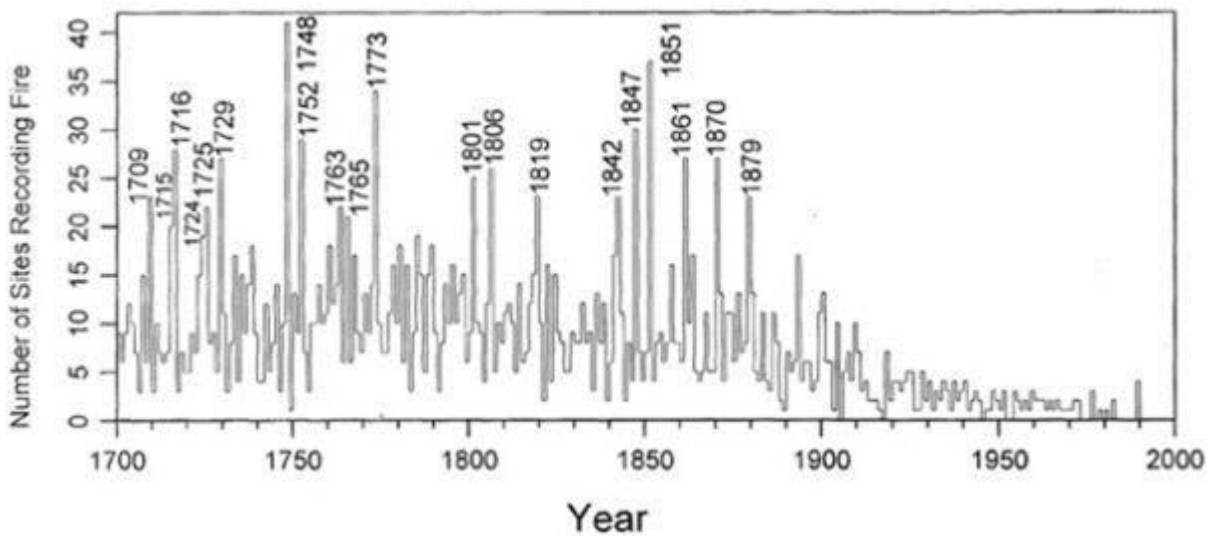
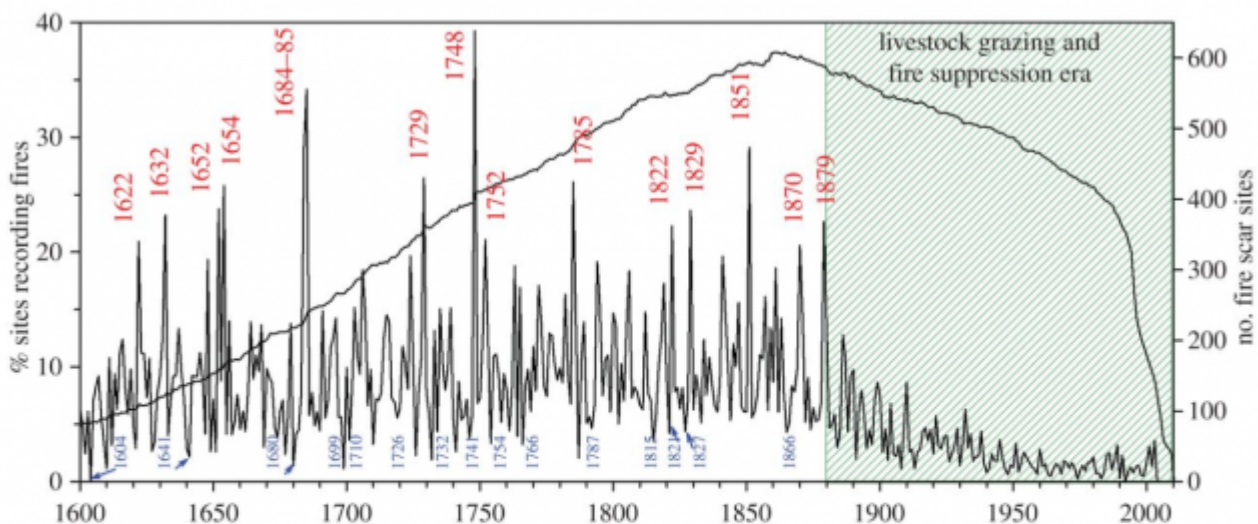


Bild 1 [3] Figure from Swetnam (1999) Historical Fire Regime Patterns in the Southwestern United States...

...und da davon der ganze Südwesten betroffen ist, eine Darstellung beim Yosemite Nationalpark:

WUWT December 14, 2017: [4] [Is climate change REALLY the culprit causing California's wildfires?](#)



(c) A smaller and more precise record: fires in Yosemite National Park. Peaked in mid-19th C. "Climatic and human influences on fire regimes in mixed conifer forests in Yosemite National Park, USA" by Alan H. Taylor and Andrew E. Scholl in *Forest Ecology and Management*, 1 March 2012 (gated). Different data, same pattern — a peak in the mid-19th century, followed by a long decline. Click to enlarge.

Bild 2 [4] Wildfires in Yosemite National Park: 1600-2000.

Daran ist erkennbar, dass diese Gegend wohl schon seit längerer Zeit durch Feuer heimgesucht wird und kann die von Neil Young als „Beleg“ zitierte Aussagen der Feuerwehrmänner „so etwas haben wir noch nie gesehen“ beginnen einzuordnen.

Bleibt die Aussage des befragten Feuerexperten. Anhand von Daten des USA National Interagency Coordination Center Wildland Fire im Bild 2 würde man sagen, dass diese wohl nicht ganz stimmen können.

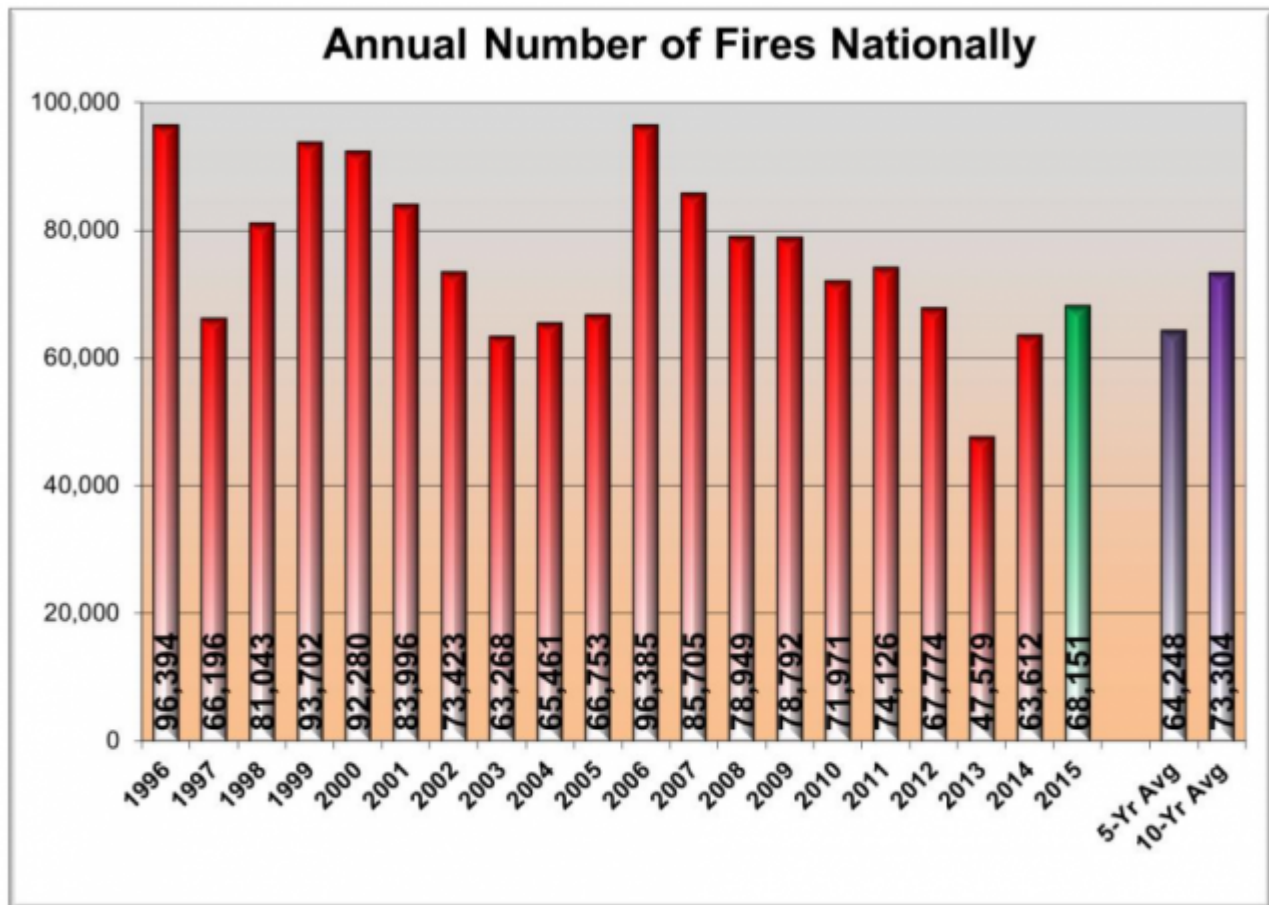


Bild 3 Anzahl Wildfeuer in den USA 1996 ... 2015. Quelle: USA National Interagency Coordination Center Wildland Fire Summary and Statistics Annual Report 2015

Er spricht allerdings von „verheerenden Bränden“. Vielleicht ergibt sich ein anderes Bild, wenn nicht die Anzahl, sondern die Brandfläche betrachtet wird. Und Bild 4, welches ca. einen 30jahren „Klimazeitraum“ umfasst, gibt ihm recht.

2017 one-fifth  
of record

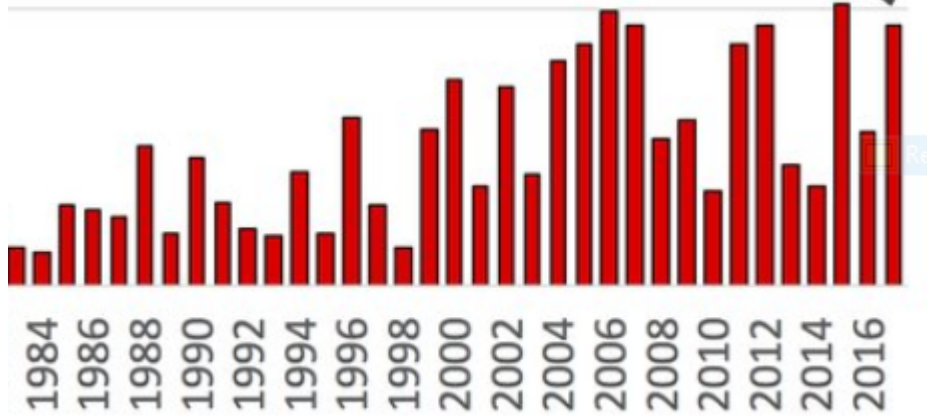
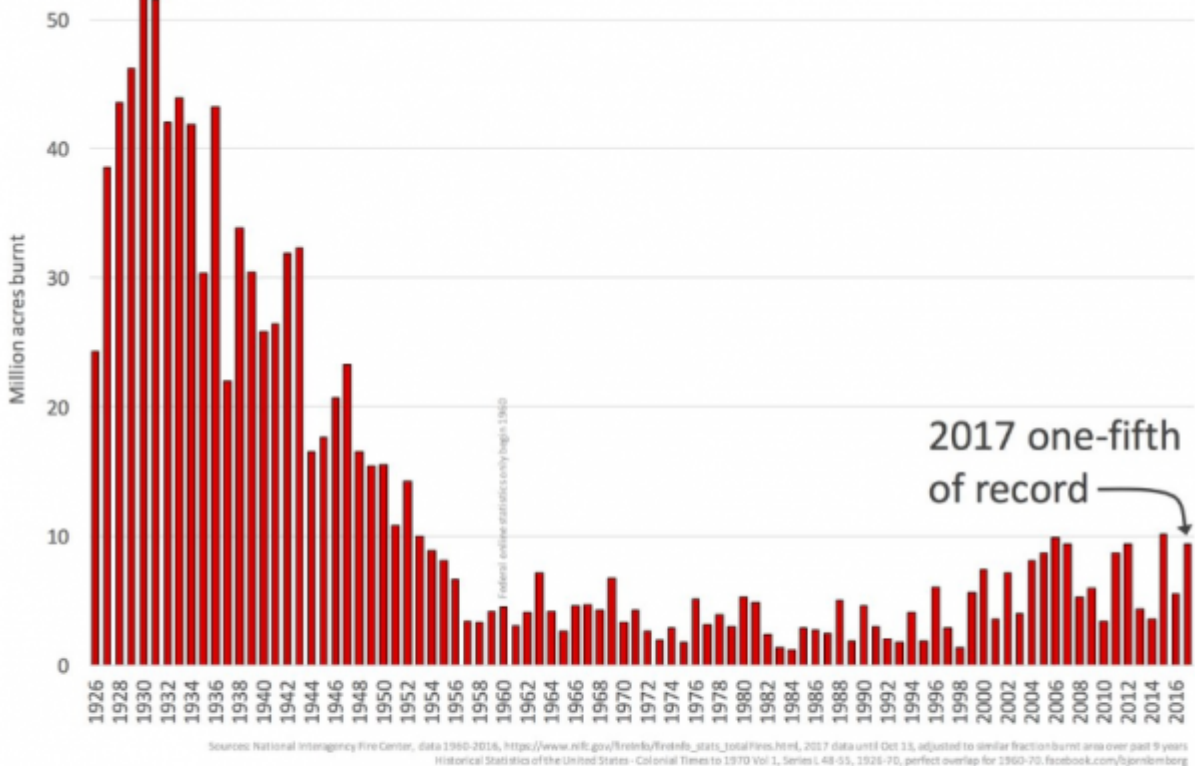


Bild 4 [4] US Wald-Brände nach Brandfläche 1984 ...  
2017

Allerdings nur, so lange man lediglich diesen Ausschnitt betrachtet (was in vielen Darstellungen gemacht wird) und nicht den vollständigen Verlauf, den Bild 4 zeigt. Es zeigt exemplarisch die Gefährlichkeit und leicht zu vollkommen falschen Schlüssen führenden Aussagen von „Erlebnisberichten“ bei Wetter/Klima-Ereignissen:

Nach einer Stagnation seit 1957 bis 1998 steigen die Brandflächen seit dem Jahr 2000 an, liegen hinter denen einer Generation zuvor aber immer noch meilenweit zurück.

## US Forest Area Burned 1926-2017



(b) Incidence of wildfires in North America 1600-2000. Peaked in mid-19th C.

“Multiscale perspectives of fire, climate and humans in western North America and the Jemez Mountains, USA” by Thomas W. Swetnam et al. in *Phil Trans B*, 5 June 2016. Fires peaked in the mid-19th century! Click to enlarge the graph.

Bild 5 [4] US Wald-Brände nach Brandfläche 1926 ... 2017

**Weil die Temperatur so extrem zugenommen hat**

Zwei „Sachverständige“, die Fachfrau für Feuer vom PIK und der Kalifornische Gouverneur, waren dank ihrem Wissen in der Lage, gnadenlos die Hauptursache des Feuerproblems zu benennen: Die stetig und alarmistisch steigende Temperatur.

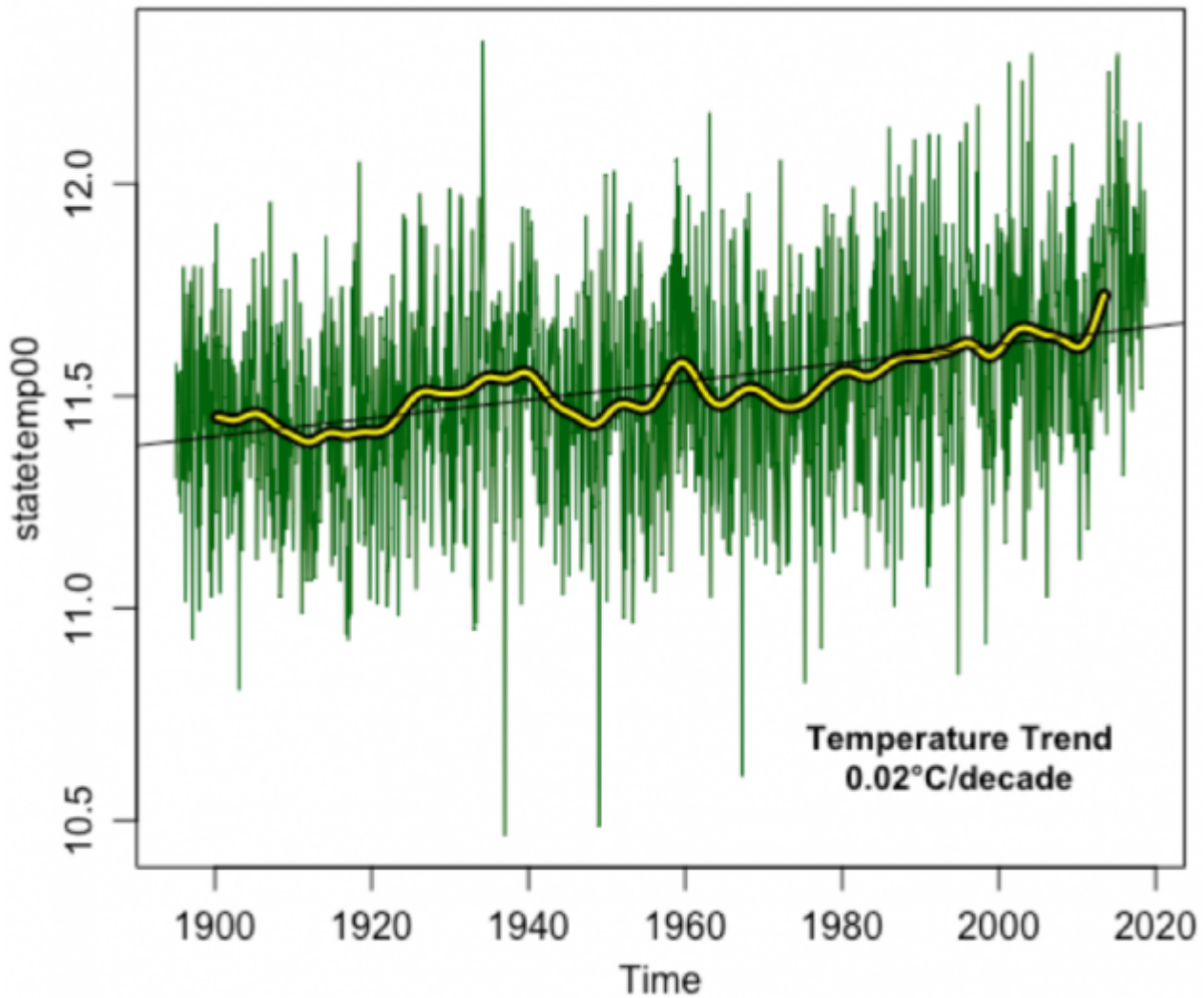
Der Gouverneur nannte sogar konkrete – und ganz schlimme, aufrüttelnde – Zahlen: [6] ... *Brown hat verkündet ... Prophezeiungen einiger Wissenschaftler zufolge ist es bereits ein Grad wärmer geworden; ich denke, dass wir ein weiteres halbes Grad erwarten können während der nächsten 10 bis 12 Jahre, was katastrophal ist. Wir haben es also hier mit einer echten Herausforderung zu tun, die unsere gesamte Lebensart bedroht*. .

Doch wie sehen die Daten dazu aus? Was haben neben den Fachpersonen Privatpersonen herausgefunden? WUWT zeigt es:

EIKE 15. November 2018: [6] [Waldbrände in Kalifornien](#)

Das folgende Bild zeigt die dortige Temperaturkurve: Von ca. 1900 bis zum Jahr 2020 (Regressionsgerade) stieg die Temperatur um ca. +0,3 °C, also um 0,025 °C/Jahrzehnt (Anmerkung: im Artikel werden 0,02 °C genannt) an. Das ist für die Feuerentwicklung sicher vollkommen bedeutungslos. Und es ist mehr als ein Rätsel, wie der Gouverneur daraus für die nächsten 10 ... 12 Jahre eine plötzliche Steigerung um nicht weniger als +2.000 % davon ableitet (120 Jahre +0,3 °C/10 Jahre +0,5 °C).

**Average Temperature, Statewide, California, Jan 1895 - Oct 2018**  
Data Source [https://wrcc.dri.edu/cgi-bin/divplot2\\_form.pl](https://wrcc.dri.edu/cgi-bin/divplot2_form.pl)



Yellow line is 51-month FWHM Gaussian average.

Bild 6 [6] Temperaturtrend in Kalifornien seit 1900

Auch gelang es bei WUWT, durch einfache Nachschau der Daten, zu belegen, dass die (geringfügigste) steigende Temperatur entgegen der Expertenaussagen nicht mit den verbrannten Flächen korreliert.

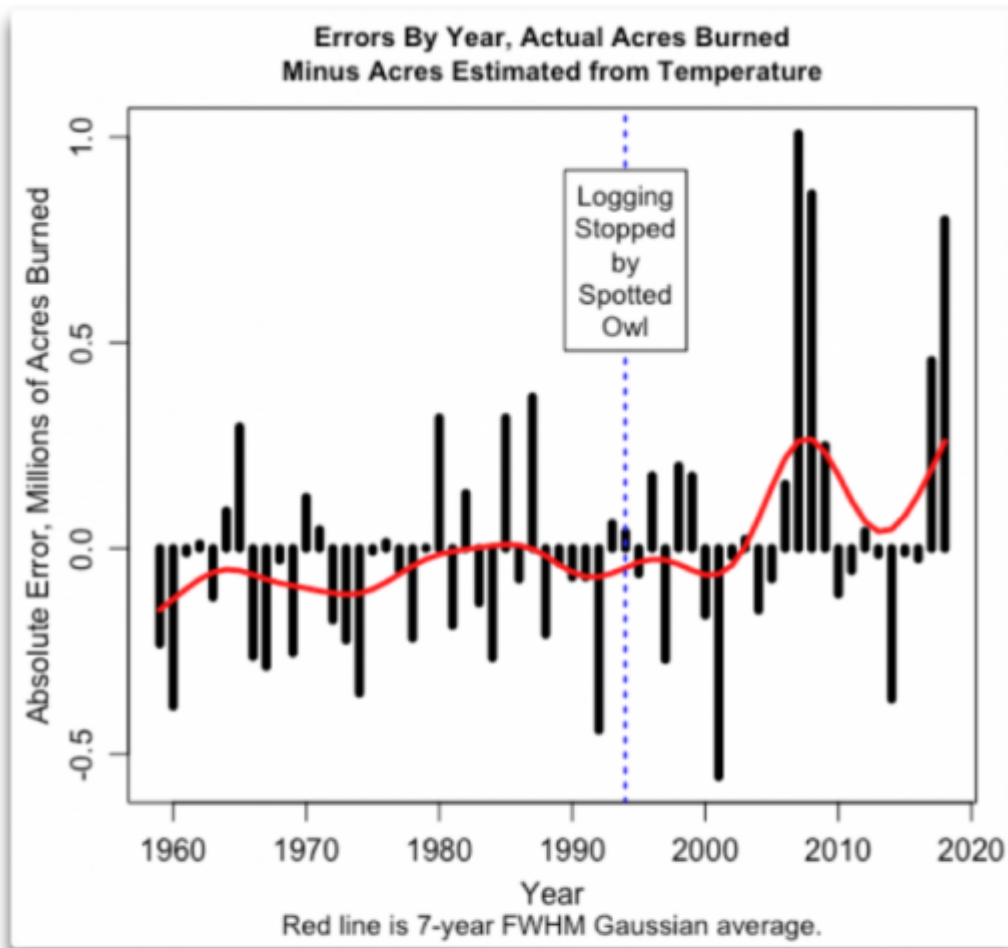


Abbildung 3: Fehler in den Schätzungen der verbrannten Fläche nach Jahren, 1959 bis 2018, minus der verbrannten Fläche geschätzt aus den Variationen der Temperatur von Mai bis Oktober. Die rote Linie markiert eine volle Halbwertsbreite [Full-Width Half Maximum (FWHM)] einer Gauss-Verteilung der Daten. Die vertikale gepunktete blaue Linie markiert das Jahr 1994, als die Bewirtschaftung des Waldes in weiten Teilen des Staates [Kalifornien] gestoppt wurde, und zwar in dem vergeblichen Versuch, den Fleckenkauz zu schützen.

Bild 7 [7] Nicht-Korrelation zwischen verbrannten Flächen und Temperatur

**Und die zunehmende Dürre trägt ihr Übriges dazu bei**

Auch darin sind sich die Experten einig: ... *Waldbrandexpertin Kirsten Thonikcke vom Potsdam-Institut für Klimafolgenforschung nennt eine Liste von Punkten – darunter die langjährige Dürre ...*

Nur stimmt es und wenn, wäre es eine Folge des (AGW-)Klimawandels?

Wieder helfen vorwiegend Recherchen von nicht-Fachpersonen [6]: Seit ca. 1995 regnet es in Kalifornien weniger (Bild 6). Allerdings zyklisch und mit einer horizontalen Regressionsgeraden. Von einem Klimawandel-bedingten Reduktionstrend ist keine Spur zu sehen.



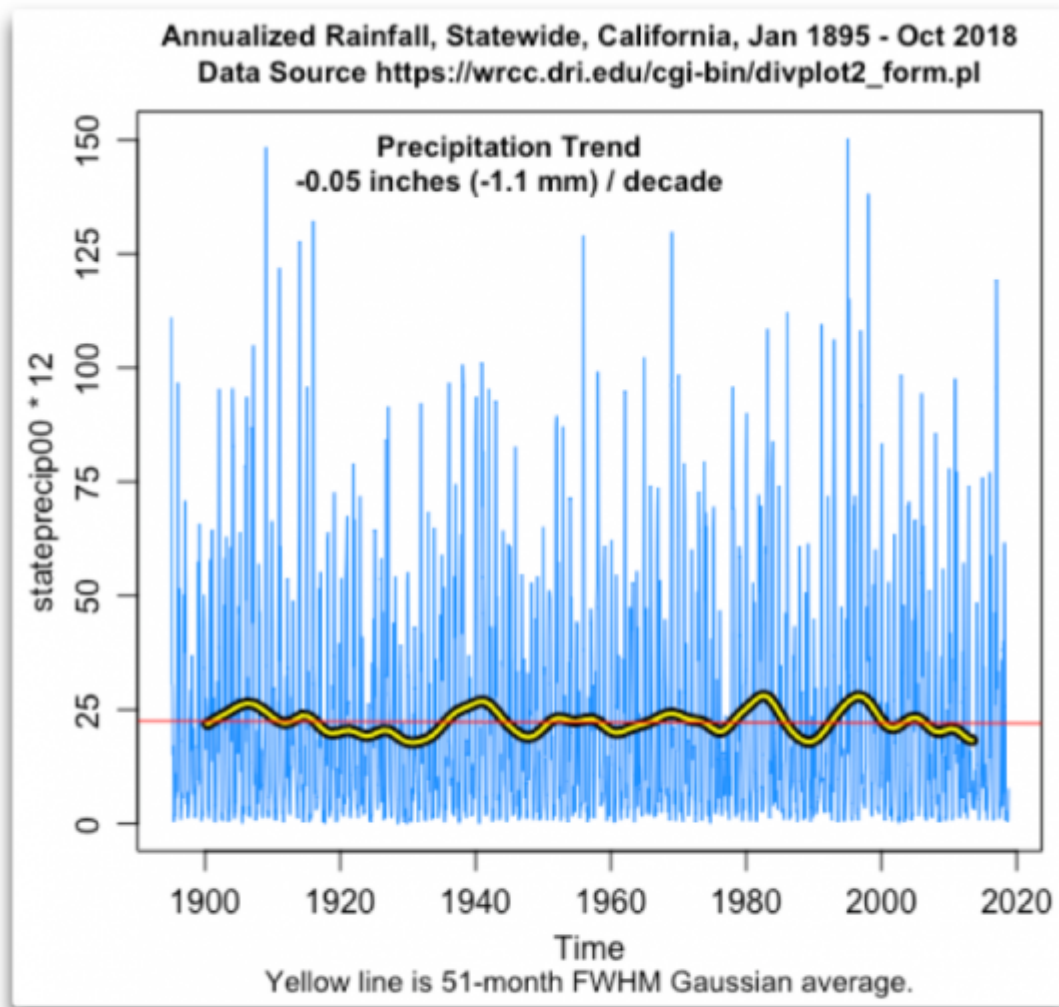


Abbildung 2: Jährlich aufgetragene monatliche Regenmenge in Kalifornien laut WRCC. Da die Regenmengen-Daten in Inches pro Jahr angegeben werden und nicht pro Monat, habe ich alle Werte mit 12 multipliziert, um den Trend in den Daten zu einem Jahrestrend zu

Bild 8 [6] Niederschlagsverlauf Kalifornien seit 1900

Betrachtet man es historisch, wird das Bild noch frappierender, entspricht aber dem, welches man von anderen Weltgegenden kennt: Die schlimmsten Dürren in dieser Gegend waren während Kaltzeiten!!!, wie es das folgende Bild – zusammengesetzt aus zwei Studiengrafiken -, zeigt.

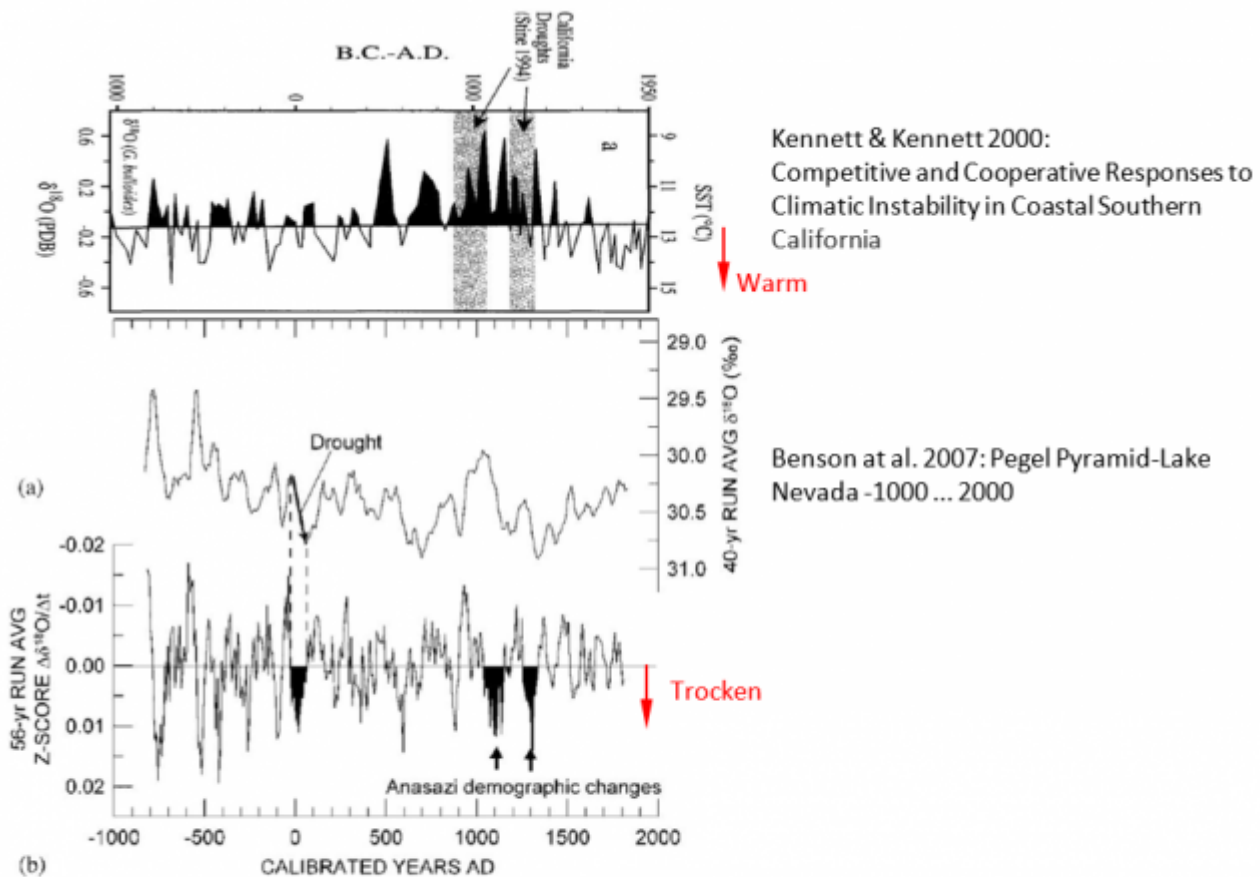


Fig. 9. (a) A 2630-yr  $\delta^{18}\text{O}$  record for Pyramid Lake, Nevada. When  $\delta^{18}\text{O}$  is decreasing the lake is rising and vice versa. The data have been smoothed with a 40-yr running average. (b) A 56-yr running average of the derivative of the  $\delta^{18}\text{O}$  record from Pyramid Lake, Nevada. Droughts are defined as times when the derivative is positive. Data were taken from

Bild 9 Pegelverlauf Pyramid-Lake in Nevada und Temperaturverlauf Kalifornien über ca. 3.000 Jahre. Vom Autor aus Grafiken von zwei Studien zusammengefügt und mit Kommentaren ergänzt

„Kaltesonne“ hat dazu noch ein weiteres Interview mit einem bekannten „Klimaexperten“ ausgegraben:

[8] Brände in Kalifornien: Ist das der Klimawandel?

... „Ich denke schon“, sagt Mojib Latif, einer der wichtigsten Klimaforscher in Deutschland ... „Das ist mit Sicherheit der Klimawandel“, sagt Johann Georg Goldammer, Feuerökologe und Gründer des Global Fire Monitoring Centers Freiburg. Die Zeit der Zweifel scheint vorbei. Bei der Dürre in Kalifornien und den Bränden, die sich immer häufiger dort entwickeln, handelt es sich vermutlich eben nicht mehr um Einzelereignisse, sagt Mojib Latif ... Er kennt die Landschaften und das Klima aus eigener Anschauung seit mehr als zwanzig Jahren. Er weiß, dass regelmäßige Brände in Kalifornien natürlich sind, manche Bäume dort sogar Feuer brauchen, um sich fortzupflanzen. Latif kennt auch die wissenschaftlichen Daten über das Klima der Region. Aus diesen Daten könne man das Klima Kaliforniens seit dem Jahr 800 rekonstruieren, sagt er. „Seit Jahrzehnten ist es in Kalifornien sehr trocken. Das ist in mehr als 1200 Jahren einmalig.“

Kaltesonne weist darauf hin, dass die Aussage von Herrn Latif eindeutig der bekannten Faktenlage widerspricht (wie sie die Studien zeigen):

*kaltesonne: [8] ... Latif verweist auf Paläoklimastudien, die angeblich aussagen, dass es in Kalifornien in den letzten 1200 Jahren noch nie so trocken gewesen wäre wie heute. Stimmt das? ... Die Autoren berichten über schlimme Dürreserien während der Mittelalterlichen Wärmeperioden, die zum Aussterben von ganzen Indianerkulturen geführt hat. ... Latif scheint die Arbeiten (Anm.: Bild 7) nicht zu kennen. Liest er genug Literatur? Vielleicht sollte er einen Teil seiner Zeit vor dem Mikrofon lieber zur Lektüre von Facharbeiten nutzen ...*

Wer sich bis hierher durchgelesen hat, wird vielleicht auch (wieder) entsetzt sein, wie in der angeblichen Klimawissenschaft mit Aussagen hemmungslos ~~gelogen, betrogen~~ Vermutungen als angebliche Wahrheiten den als vollkommen ahnungslos und von keinem investigativen Gedanken behelligten Redakteur\*innen vorgetragen werden.

Man ahnt schon heute, wie künftig „Expertenanalysen“ am Fließband „belegen“ werden, dass Staaten Klimawandelschäden haben und aus dem Klimaschadensfonds Reparationsleistungen beanspruchen dürfen.

### **Wenn extrem nicht reicht, darf es noch ein bisschen mehr sein**

Auch in den USA werden – wie bei uns – Klimaapokalypsen simuliert und publiziert. Ein Beispiel wieder von WUWT. Obwohl die Simulationen die Vergangenheit nicht im Ansatz reproduzieren (können), wollen sie die Zukunft genau kennen:

WUWT [December 3, 2017](#) (Anmerkung: Bezogen auf Bild 8): [\[10\] Wildfires: Separating Demagoguery from the Science](#)

*Should We Trust Model Projections of Impending Doom*

*... As illustrated below in a graph (Anmerkung: Bild 8) highlighted in a past National Climate Assessment, CO2 driven climate models failed to replicate the extent and severity of observed droughts since 1900. The number on the left axis represent the proportion of the USA and Mexico that was in drought. The red and black lines represent actual observations. During the Dust Bowl years 20% to 35% of the USA and Mexico were in extreme drought. Gray lines represent the scatter of individual models. The blue line represents averaged model results, which project that as CO2 rises we'll experience growing widespread catastrophic droughts in the 21st century. That catastrophic projection is what the media hypes. But should we trust dire future predictions from models that totally failed to simulate the extreme droughts of the 20th century. Would you trust a doctor's diagnosis, if he failed to correctly diagnose his previous patients?*

## Fractional extreme drought area USA & Mexico

Monthly average PDSI < -4.0; scaled climatology

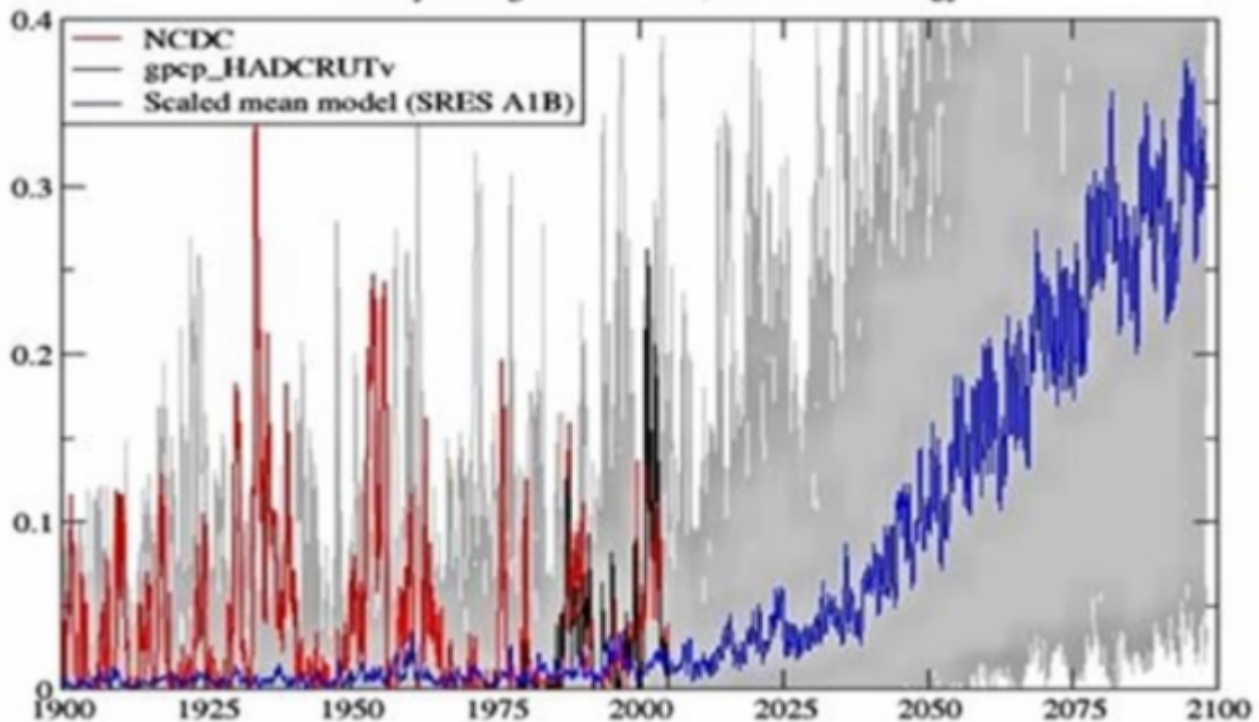


Bild 10 WUWT [10] Figure from Wehner et. al. (2011) Projections of Future Drought in the Continental United States and Mexico, Journal of Hydrometeorology

Hat Trump vielleicht weit mehr recht, als Herr Young (und angebliche Fachpersonen, sowie unsere Medien) es zugeben würden?

Anbei sein Tweet:



**Donald J. Trump** ✓

@realDonaldTrump

Follow

There is no reason for these massive, deadly and costly forest fires in California except that forest management is so poor. Billions of dollars are given each year, with so many lives lost, all because of gross mismanagement of the forests. Remedy now, or no more Fed payments!

4:08 AM - 10 Nov 2018

Bild 11 Tweet von Herrn Trump zu den Buschfeuern in Kalifornien

Wenn es nicht der Klimawandel ist, was könnten dann Ursachen sein? Recht schnell kann man es erahnen:

In den Bildern 3 und 4 sieht man, dass die Feuerproblematik Anfang 1990 beginnt anzusteigen.

Was ist damals passiert:

*[6] Aber welche Gründe gibt es dann für die Zunahme der Brände? Nun, tatsächlich gibt es ein paar.*

*Erstens, unsere Wälder sind seit einigen Jahren nicht mehr ordentlich bewirtschaftet worden. Dies ist die Folge verschiedener Gerichtsverfahren, wobei eines das Fällen in vielen Gebieten **seit 1994 verbietet**. Dies war ein vergeblicher Versuch, den Fleckenkauz zu schützen. Unglücklicherweise war das aber nur ein grünes Luftschloss – das Ende der Fällarbeiten hatte keinerlei Einfluss auf die Abnahme dieser Spezies. Stattdessen scheint es, als hätte eine andere Eule den Platz des Kauzes eingenommen, nämlich der Streifenkauz (**hier**). Na sowas ... und es gab eine **ganze Reihe weiterer Verfahren**, welche das Fällen verboten oder stark begrenzt haben.*

*Und weiter. Die Gesetze in Kalifornien verbieten sowohl Fällungen als auch die Ausdünnung von Wäldern. Nach den Bränden in Redding sagte Gouverneur Brown, er werde daran arbeiten, die Gesetze zu ändern (**hier**) ... doch war das bisher nur Schall und Rauch.*

*Wenn man aber keine Bäume fällt und den Wald nicht ausdünnst, bildet sich das, was man die „Treibstoff-Ladung“ [fuel load] nennt. Darunter versteht man die Menge brennbaren Zeugs pro Acre. Und wenn es dazu kommt, würde ein ansonsten kleines Feuer rasch zu einem riesigen Brand werden.*

*Und schließlich, vor einigen Jahren gab es ein El Nino/La Nina-Ereignis. Dies führte zu einer Folge wärmerer und trockenerer Jahre. Dafür gibt es eine Bezeichnung. Sie lautet nicht „Klimawandel“, sondern – „Wetter“.*

Das ist nicht erst seit den 90er Jahren so, sondern begann schon weit vorher (Bild 12):

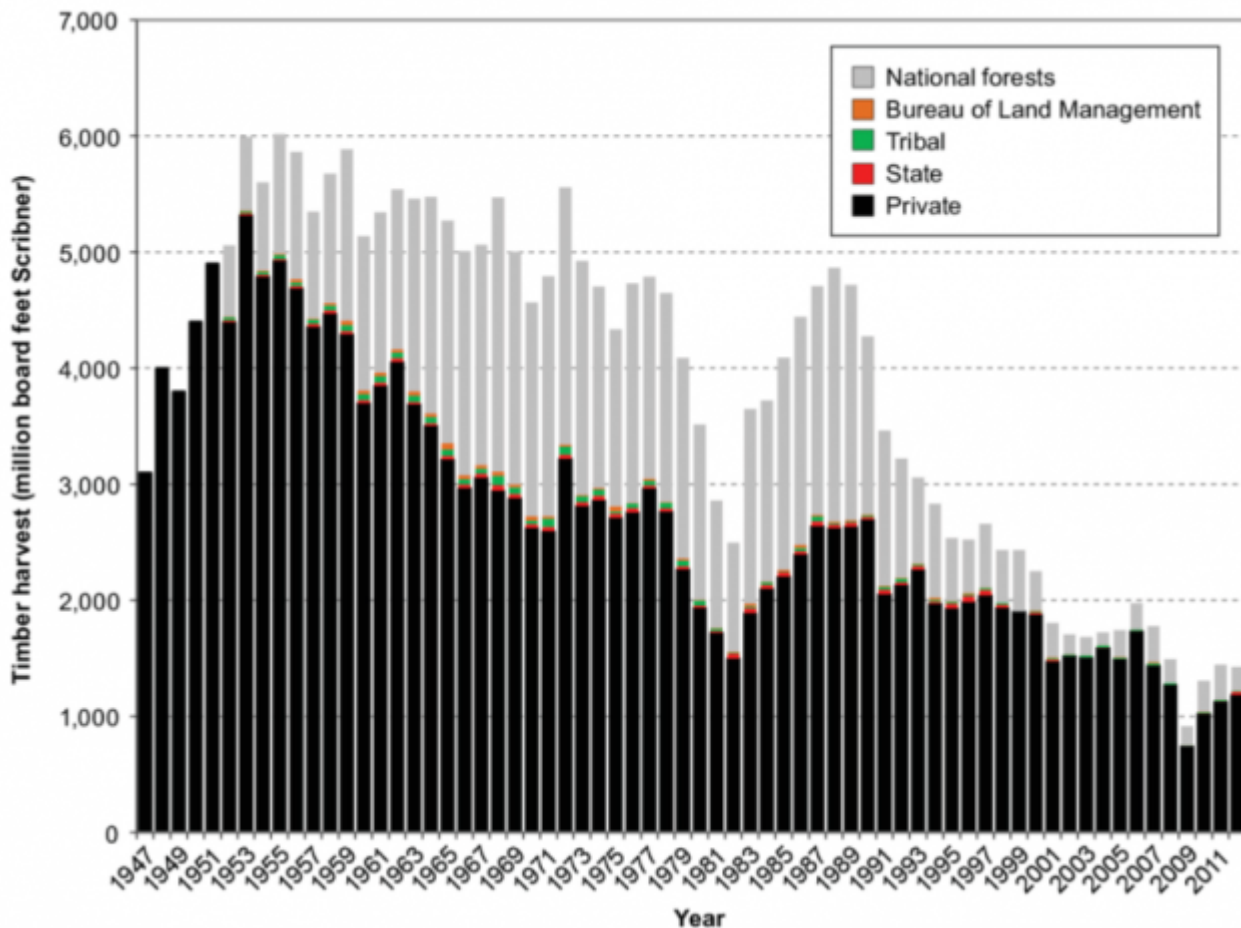


Bild 12 [9] The amount of wood harvested, and thus fuel removed, from forests has dropped by 80% since the 1950s

Weiter:

kaltesonne: [8] SPIEGEL: Welche Rolle spielt der Klimawandel?

Brown: In der Feuerökologie gilt die Grundregel: Klima ermöglicht Feuer, Wetter facht es an. Mit anderen Worten: Ja, wenn es wärmer und trockener wird – und das beobachten wir in Kalifornien –, dann bedeutet das erhöhte Feuergefahr. **Ich zögere trotzdem zu sagen: "Der Klimawandel verursacht diese großen, zerstörerischen Feuer." Wir dürfen die anderen, mindestens ebenso wichtigen Faktoren nicht außer Acht lassen:** dass es in der Vergangenheit eine Form der Brandvorsorge gegeben hat, die wir überdenken sollten; und dass die Menschen ihre Häuser an ebenjenen Orten bauen, wo die Gefahr besonders groß ist.

SPIEGEL: Sie wollen sagen: **Die Leute haben ihre Häuser am falschen Ort gebaut;** jetzt müssen sie sich nicht wundern, dass sie abbrennen?

Brown: Die Menschen wollen raus aus den Städten, und sie **dringen dabei immer weiter vor in die Übergangszone zwischen Stadt und Wildnis.** Wer aber sein Eigenheim an einem Platz inmitten einer Vegetation errichtet, die alljährlich austrocknet, der riskiert, dass es irgendwann in Flammen aufgeht.

SPIEGEL: Sollte das bei der Siedlungsplanung besser berücksichtigt werden?

Brown: Unbedingt! Denn nachträglicher Feuerschutz von Häusern, nachdem sie einmal gebaut sind, kann sehr teuer werden. **Ungefähr zwei Millionen Häuser in Kalifornien stehen in Gegenden mit hoher Brandgefahr.**

kaltesonne 14.1.2018: [Kein Klimawandel: Waldbrände in den USA von El Nino, Brandstiftern und Änderungen in der Landnutzung kontrolliert](#)

... Überhaupt sollte man bei Waldbränden nicht immer gleich den Klimawandel aus

dem Zauberhut ziehen. Die University of Colorado at Boulder berechnet jetzt, dass 84% aller Wald- und Buschfeuer in den USA von Menschen verursacht werden. [Pressemitteilung vom Februar 2017: Humans have dramatically increased extent, duration of wildfire season](#)

Wieder ist es WUWT, welches Zusatzinformation liefert: Hemmungslos wird zugelassen (und ausgeführt), dass selbst in den gefährdetsten Brandgebieten und das noch ohne Sicherheitsabstände gesiedelt und gebaut wird.

WUWT [November 17, 2018: Fact-checking the NY Times' Fact-checking This story does have a serious side – and bless her heart, Pierre-Louis actually reports on it in a different article co-authored by \[Jeremy White\]\(#\). This article is the real story behind the recent California Fires:](#)

[Americans Are Moving Closer to Nature, and Into Fire Zones](#)

The fact is that one out of every three American homes are being built or already exist in “wildland-urban interface” or in the “wildland-urban intermixed” areas.



Bild 13 Hemmungslos direkt im Wald und ohne Sicherheitsabstände stehende Gebäude in Kalifornien, einer der Wildfeuer-gefährdetsten Zonen der USA. Quelle: WUWT

### Fazit

Man würde sich eine Person wie Herrn Trump, welche sich traut, die über Jahrzehnte gewachsene und verfilzte Phalanx von Experten und Politikern mit ihren teils zur Gewohnheit gewordenen, ~~wissentlich~~ falschen – aber auf ideologische Korrektheit geprägten – Aussagen mit Fakten zu durchbrechen, in einflussreicher Position in unserer Berliner Politikszene wünschen.

Zufügung: Wenn man den Titel wechselt und anstelle Feuer die Abkürzung EEG verwendet, kann man fast ahnen, dass eine solche Darstellung in wenigen Jahrzehnten auch über das Deutsche Energiesystem geschrieben werden kann.

### Nachtrag

Nun brachte eine Lokalausgabe der „Nordbayerische Nachrichten“ noch eine ergänzende Darstellung zum Thema:

21. November 2018, Manuel Kugler (Politikredakteur): *Wie Trump die Waldbrandopfer verhöhnt*

*... eigentlich unnötig zu sagen, dass Experten widersprechen ... Trumps Worte, die Kalifornier hätten wohl nicht genug gereicht, sagt wenig aus über die Ursachen der dortigen Waldbrände, aber viel über den Menschen Trump. Sie entlarven ihn einmal mehr als Präsident der Ignoranz.*

Die EIKE-Leser\*innen können entscheiden, wie sie die investigative Qualität dieses Politikredakteurs bewerten und was sie für den wirklichen Grund dieses Artikels vermuten. Wohl kaum einen wirklichen Informationsversuch zum Thema Buschfeuer in Kalifornien. Leider ist solches der Normalfall geworden.

### Quellen

[1] Stern 12. November 2018: [Abrechnung mit Trumps Kalifornien-Tweet](#)

[2] EIKE 10.05.2017: Die Volkshochschule Hannover und ihre Ausstellung: [Wir alle sind Zeugen – Menschen im Klimawandel](#)

[3] WUWT December 3, 2017: [Wildfires: Separating Demagoguery from the Science](#)

[4] WUWT December 14, 2017: [Is climate change REALLY the culprit causing California's wildfires?](#)

[5] Lokalausgabe der nordbayerischen Nachrichten vom 17. November 2018 (basierend auf einen dpa-Artikel): Klimawandel oder schlechtes Forstmanagement

[6] EIKE 15. November 2018: [Waldbrände in Kalifornien](#)

[7] EIKE 16. November 2018: [Kalifornien, Temperaturen und verbrannte Flächen](#)

[8] kaltesonne 19.11.2018: [US-Atmosphärenforscher warnt davor, die kalifornischen Waldbrände reflexhaft dem Klimawandel anzulasten](#)

[9] Coyote Blog November 13, 2018: [Looking At Causes of Recent Wildfires and Resultant Property Damage, It's Hard To Point The Finger Solely or Even Mostly at CO2](#)

[10] WUWT December 3, 2017: [Wildfires: Separating Demagoguery from the Science](#)