

Fake News: Zuerst der SWR, nun der BR: Ein Südseeparadies versinkt im Meer. Öffentlich-Rechtliche Klimawandel- Agitation in Endlosschleife

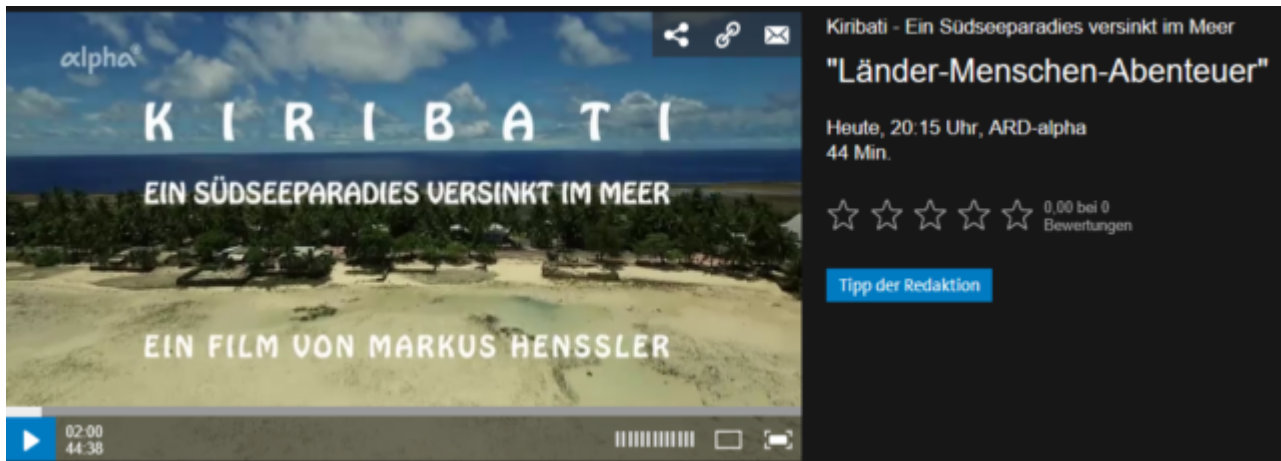


Bild 1 Screenshot aus dem Video von der BR-Webseite am 06.06.2017

Der Film ist nicht mehr ganz neu, wird von unseren Öffentlich-Rechtlichen ([aktuell BR alpha](#)) aber neu gesendet.

Der Film



Bild 2 Der Film – Eingebettetes Video. Quelle: Youtube

Er beginnt mit Stürmen ...

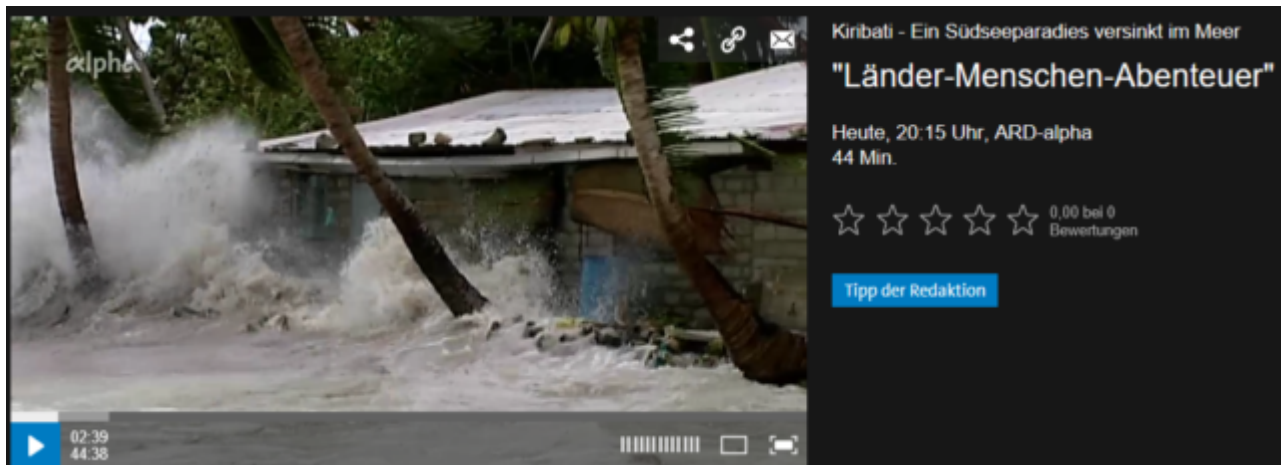


Bild 3 Screenshot aus dem Video

... und zeigt überflutete Inselbereiche. Wer dort sein Haus hat, hat es nicht leicht und muss, wenn es schlimmer wird, wegziehen. Der Sprecher verkündet, dass das in 30 Jahren der Fall ist, weil Kiribati dann untergegangen sein wird.



Bild 4 Screenshot aus dem Video

Aber das war nicht immer so: Eine Frau und ihre junge Enkelin erinnern sich oft wehmütig an die Zeiten vor dem Klimawandel. „ ... Vor zwanzig Jahren war das Meer ganz weit weg von hier. Wir waren sicher damals, auch während der Flut. das Wasser kam nur bis dahin ... “.

Jeder der im Film befragten Einwohner „weiß“ dass alleine die reichen Länder wegen ihrem CO2 daran schuld sind. Bereit in der Grundschule wird es den Kindern anhand von Informationsmaterial gelehrt und mit Vorführungen und Rollenspielen eingeübt. Sie lernen die Auswirkungen: Die Folgen des Klimawandels sind: Anstieg des Meeresspiegels, Trockenheit, starker Regen ...




Bild 5 Schulungsmaterial für die Grundschul Kinder. Screenshot aus dem Video

An wirklich allem scheint der Klimawandel schuld zu sein. Nicht nur der Meeresspiegel steigt, es regnet seit dem Klimawandel auch bedrohlich. Der Sprecher erklärt zu einer Filmsequenz mit Regen: „... Wenn es regnet, steht das Wasser mehrere Tage lang ...“.

Die Küste ist wegen der Überbevölkerung überfischt, weshalb man in Strandnähe kaum noch Fische fängt. Die Fischer fragen sich: ... ist daran der Klimawandel schuld? ...

Zum Ende kommen dann noch andere Bilder.

Zufällig (und unkommentiert) im Hintergrund ein Bild, wie überflutungssicher die Häuser früher gebaut wurden, als es angeblich nie hohe Überschwemmungen gab.



Bild 6 Ursprüngliche, überflutungsgeschützte Bauweise. Screenshot aus dem Video

Der Sprecher erklärt: Die Regierung hat kein Geld für nachhaltige Maßnahmen ... Die Insel ist mit aktuell 70.000 Bewohnern überbevölkert und Wohnraum wird immer knapper. Jede Familie hat im Durchschnitt 5-6 Kinder und dazu kommt der Zuzug von anderen Atollen. Man rechnet in den nächsten 20 Jahren mit einer Verdopplung der Bewohnerzahl.

Dann kommen Sequenzen von großen Baumaßnahmen, welche die Meerestopografischen Verhältnisse massivst beeinträchtigen und verändern. Zum Beispiel ein Damm, welcher ganze Bereich vom natürlichen Wasseraustausch und den ehemaligen Strömungen abschottet.




Bild 7 Querdamm mit ganz kleinem Wasserdurchlass. Screenshot aus dem Video

Die Pflege der (wenigen) Schutzmaßnahmen ist mangelhaft. Gebrochene Dämme werden teilweise nicht repariert ...



Bild 8 Kaputter Schutz-Damm. Screenshot aus dem Video

... und die Verschmutzung der Strände und Lagunen ist besorgniserregend ...



Bild 9 Vermüllung am Strand. Screenshot aus dem Video



Bild 10 Müllablage in einer Lagune. Screenshot aus dem Video

Zum Ende hin erscheint ein Meeresbiologe. Seit 10 Jahren beobachtet und untersucht er den Gesundheitszustand der Korallenbestände. Dieser erzählt: „*... die Korallen passen sich mehr und mehr an den Temperaturanstieg an und sind dadurch widerstandsfähiger. Ihre Population nimmt sogar zu, was auf der einen Seite gut ist die Korallen sterben nicht, sondern sie vermehren sich Hier in Süd-Tarava wo viele Menschen leben, gibt es leider viele negative Einflüsse wie Bauen und Infrastrukturmaßnahmen. Durch den Bevölkerungszuwachs gibt es viel Müll im Meer. Dies setzt den Korallen stark zu. Folge: Riffe zeigen bereit Anzeichen von Absterben ...*

Der Sprecher erklärt unbeirrt: *... schon in 30 Jahren könnte es Kiribati nicht mehr geben. Es wäre das erste Land das durch den Klimawandel von der Weltkarte verschwinden würde ...*

Was man vermisst: **Im gesamten Film kommen keine Daten.**

Diese wurden durch „Tatsachenberichte“ von Einheimischen ersetzt. Eine Methode, wie sie inzwischen gerne verwendet wird, da damit einfach und vor allem nicht nachprüfbar die „erschütternden Tatsachenberichte“ schlimmer Klimawandel- Gefährdungen beliebig zusammenstellen lassen“. Im Artikel: EIKE 10.05.2017: [Die Volkshochschule Hannover und ihre Ausstellung: Wir alle sind Zeugen – Menschen im Klimawandel](#) betreffs einer Ausstellung, die sich durchgängig dieser Methode bediente, wurde ein Musterbeispiel solch manipulativer Verwendung in großem Rahmen aufgezeigt.

Kritik

Pegeldaten

Nachdem gerade die Artikelreihe:

EIKE 06.06.2017 :[1] [Crashinformation zu den „untergehenden“ Pazifikinseln,](#)

Teil 1: Pegelinformationen

EIKE: [2] [Crashinformation zu den „untergehenden“ Pazifikinseln, Teil 2: Zusatzinformationen](#)

veröffentlicht wurde, in welcher anhand vieler Daten die aktuelle Situation der Pazifikinseln beschrieben ist, anbei Auszüge davon mit Ergänzungen, um das dauernde Nachsehen zu ersparen.

Wo Kiribati (eine Ansammlung vieler und weit verstreuter Atolle mit einer größeren Hauptinsel) liegt, zeigt das folgende Bild.



Bild 11 Lage von Kiribati. Quelle: Australien Pacific Sea Level Monitoring Project

Für den Pegelanstieg von Kiribati finden sich verschiedene Angaben. Die NOAA gibt dafür 0.58 mm / pa an. Das ist die untere Grenze der Angaben. aber alle liegen unter oder im Bereich des als natürlich angesehenen Tidenpegel-Anstiegs von 1.. 2 mm / pa, wie auch die Angabe in der auf der Kiribati-Regierungshomepage zu findenden Pegelstudie mit 1,8 mm / pa seit 1974.

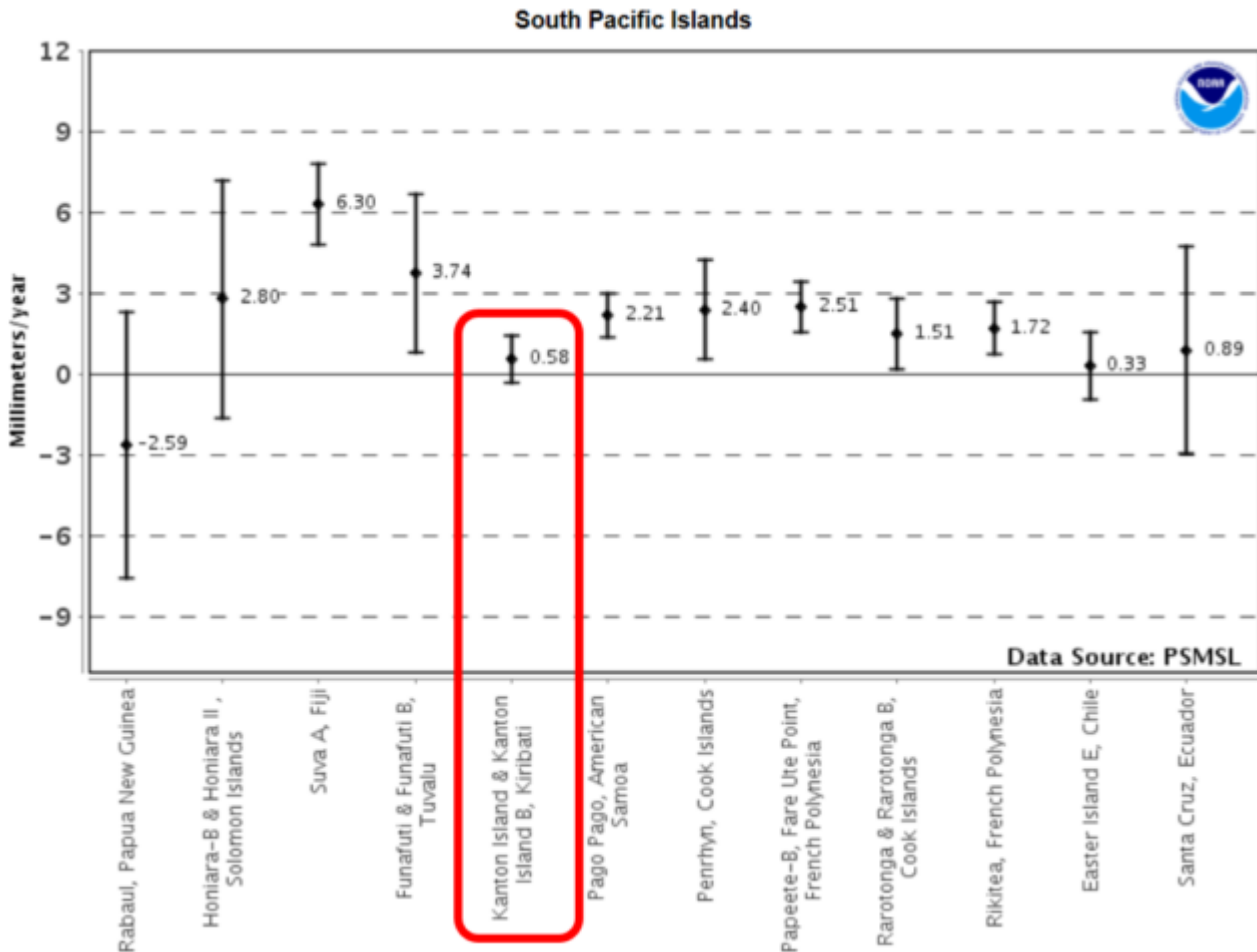


Bild 12 Pegelanstiege im Pazifik. Kennzeichnung der Daten von Kiribati vom Autor zugefügt. Quelle: NOAA [Tides and Currents](#)

Der aus den Daten der zwei örtlichen Messstationen von Kiribati zusammengesetzte Langfrist-Verlauf zeigt seit ca. 1960 – also fast 70 Jahren – nicht die Spur eines Klimawandel-bedingten, erhöhten Anstiegs. Im Film erzählen eine Frau und ihre junge Enkelin jedoch, sie hätten seit den letzten 20 Jahren einen erheblichen Pegelanstieg beobachtet.

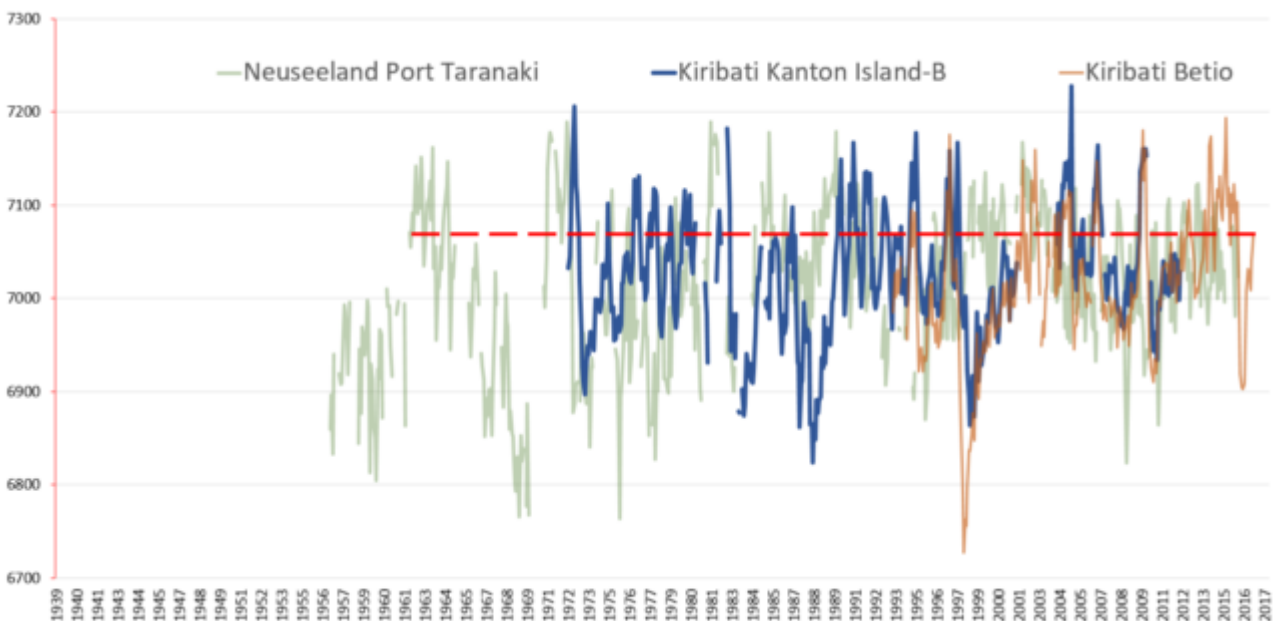


Bild 13 Tidenpegel Kiribati und eine längere Pegelreihe von Neuseeland.

Alle Pegel vom Autor auf das Jahr 2012 normiert. Quelle: PSMSL Viewer

So sieht es auch die Pegel-Monitoringbehörde in Australien mit dem dargestellten Pegelverlauf seit 1993 ...

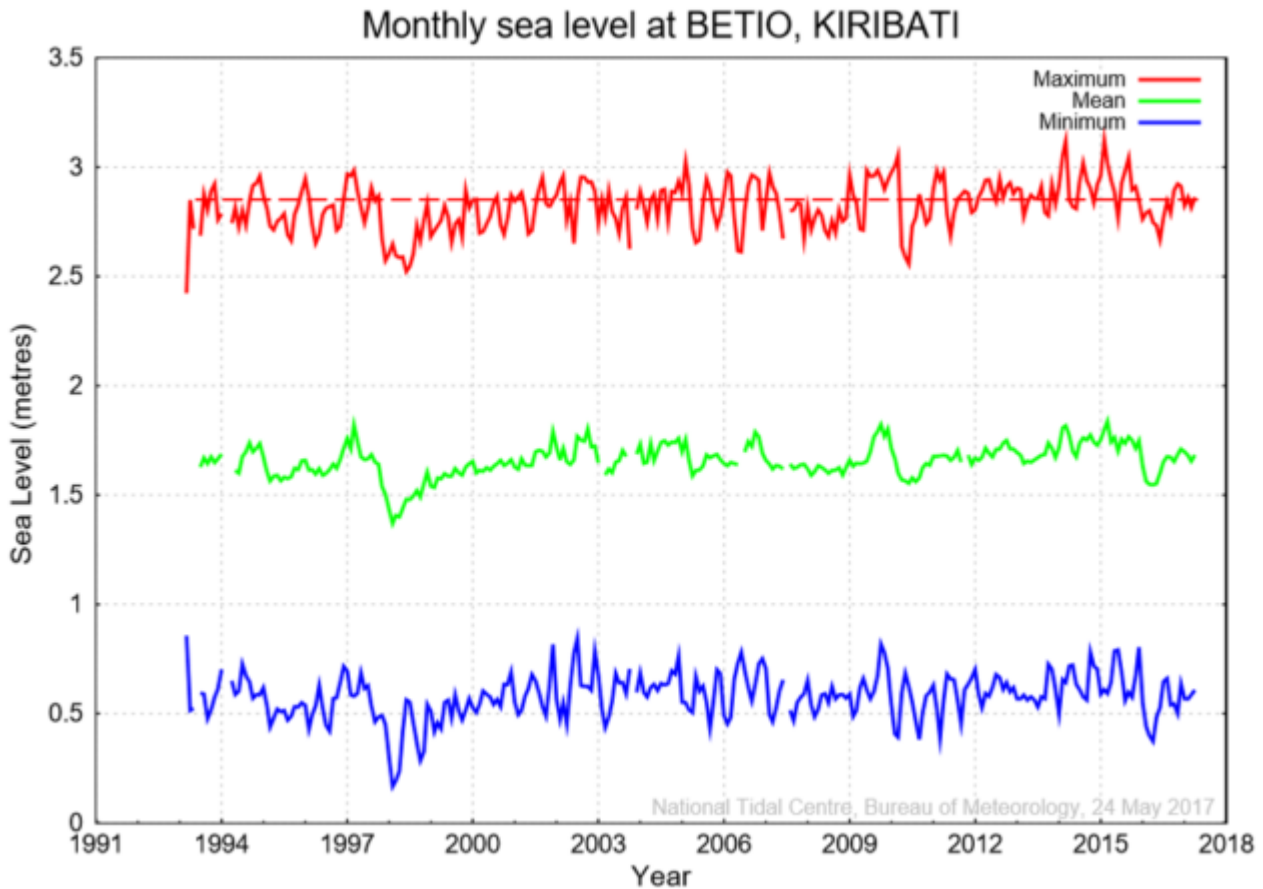


Bild 14 Pegelverlauf Kiribati. Rote Linie vom Autor ergänzt. Quelle: [Büro für Meteorologie der Australischen Regierung](#)

... und die Opposition des Landes (zum Landkauf der Regierung von Kiribati kommt in einem späteren Kapitel eine Erklärung):

... Tongs Amtsvorgänger Teburoro Tito hat sämtliche wissenschaftlichen Abhandlungen über die Folgen des Klimawandels für die Atolle gelesen. Er hält den Landkauf für unsinnig. "Die Forscher sagen, unsere Korallenriffe sind gesund und können mit dem Meeresspiegelanstieg Schritt halten. Deshalb gibt es keine Notwendigkeit, Land auf den Fidschi-Inseln oder sonst irgendwo zu kaufen", sagt Tito und fügt verärgert hinzu: "Wie können wir um ausländische Hilfe bitten, wenn wir unser Geld für so unsinnige Dinge ausgeben?" Auch Paul Kench, ein Geomorphologe an der University of Auckland, findet die Sorgen überzogen. "Wir wissen, dass die gesamte Riffstruktur um zehn bis 15 Millimeter im Jahr wachsen kann – schneller als der erwartete Meereseanstieg", sagt der Atoll-Experte. "Solange das so ist und der Nachschub an Sand gesichert bleibt, brauchen wir keine Angst zu haben."

Klimadaten

Wie man im Film erleben kann, lernen bereits die Kinder in der Schule, dass alleine der reiche Westen mit seiner CO₂-Emission an allem schuld ist und die

Folgen: Anstieg des Meeresspiegels, Trockenheit, starker Regen, davon resultieren.

Das mit dem angeblichen Pegelanstieg wurde bereits gezeigt. Nun die Temperaturverläufe Luft und Wasser ...

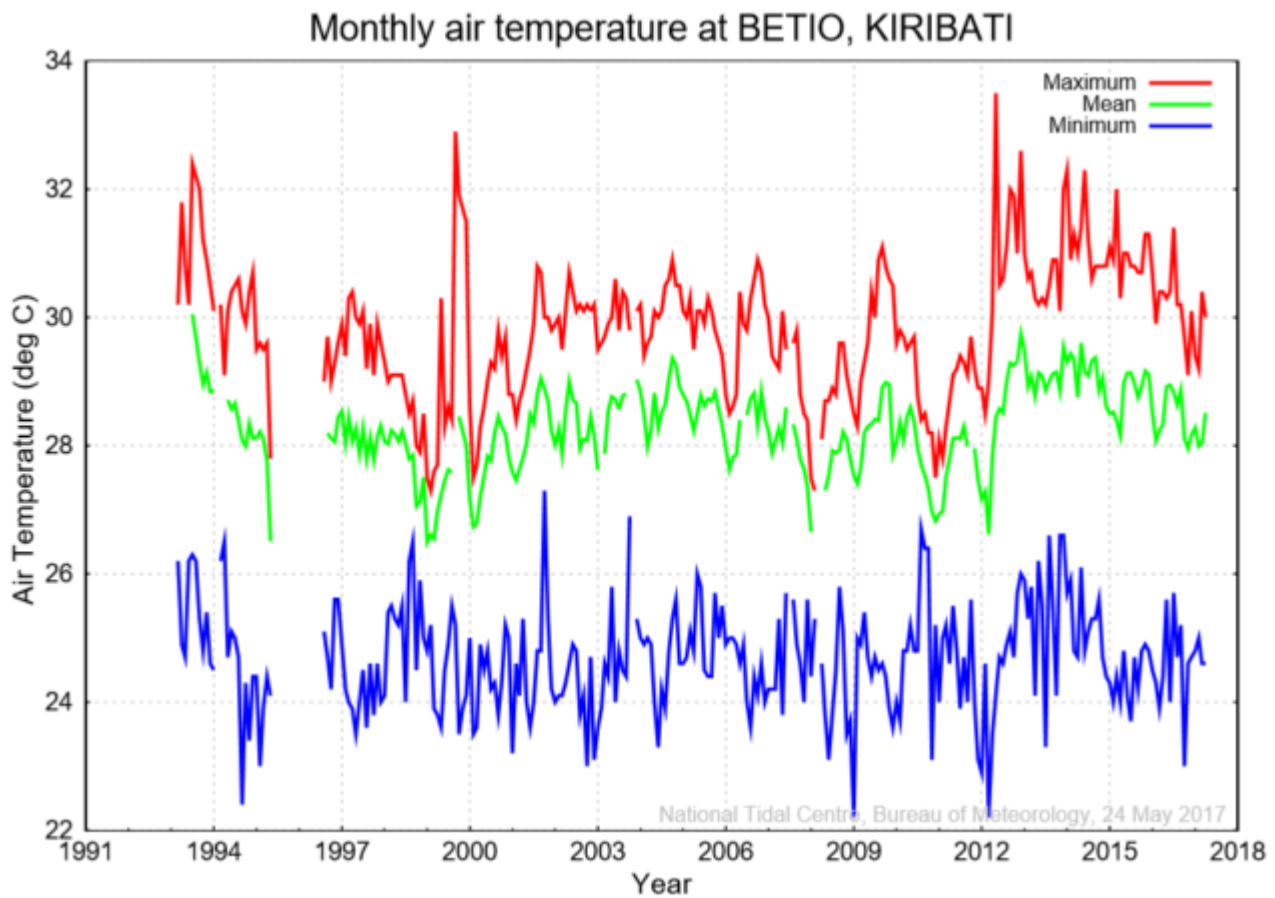


Bild 15 Temperaturverlauf Kiribati. Quelle: Büro für Meteorologie der Australischen Regierung

Monthly water temperature at BETIO, KIRIBATI

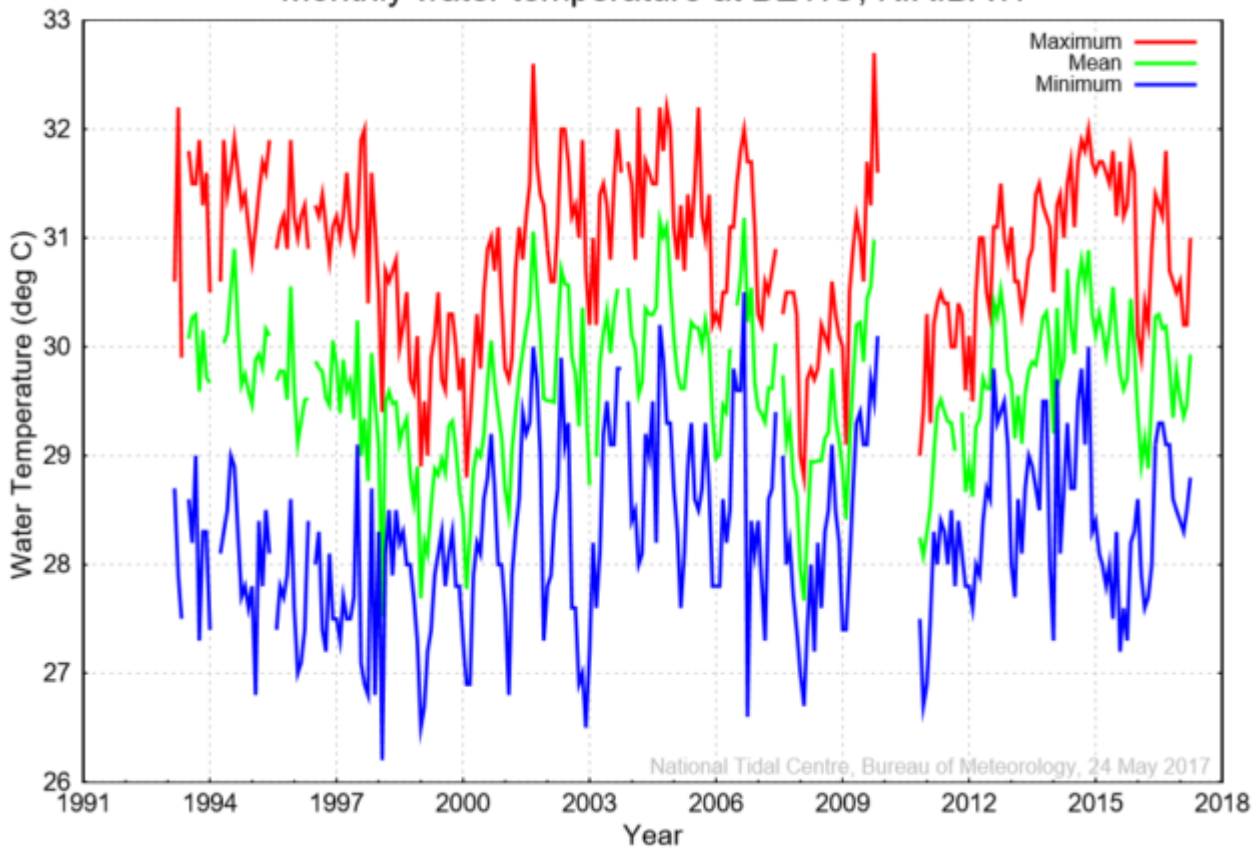


Bild 16 Verlauf der Wassertemperaturen Kiribati. Quelle: Büro für Meteorologie der Australischen Regierung

... sowie der Niederschlag seit 1931.

Monthly Rainfall - Butaritari

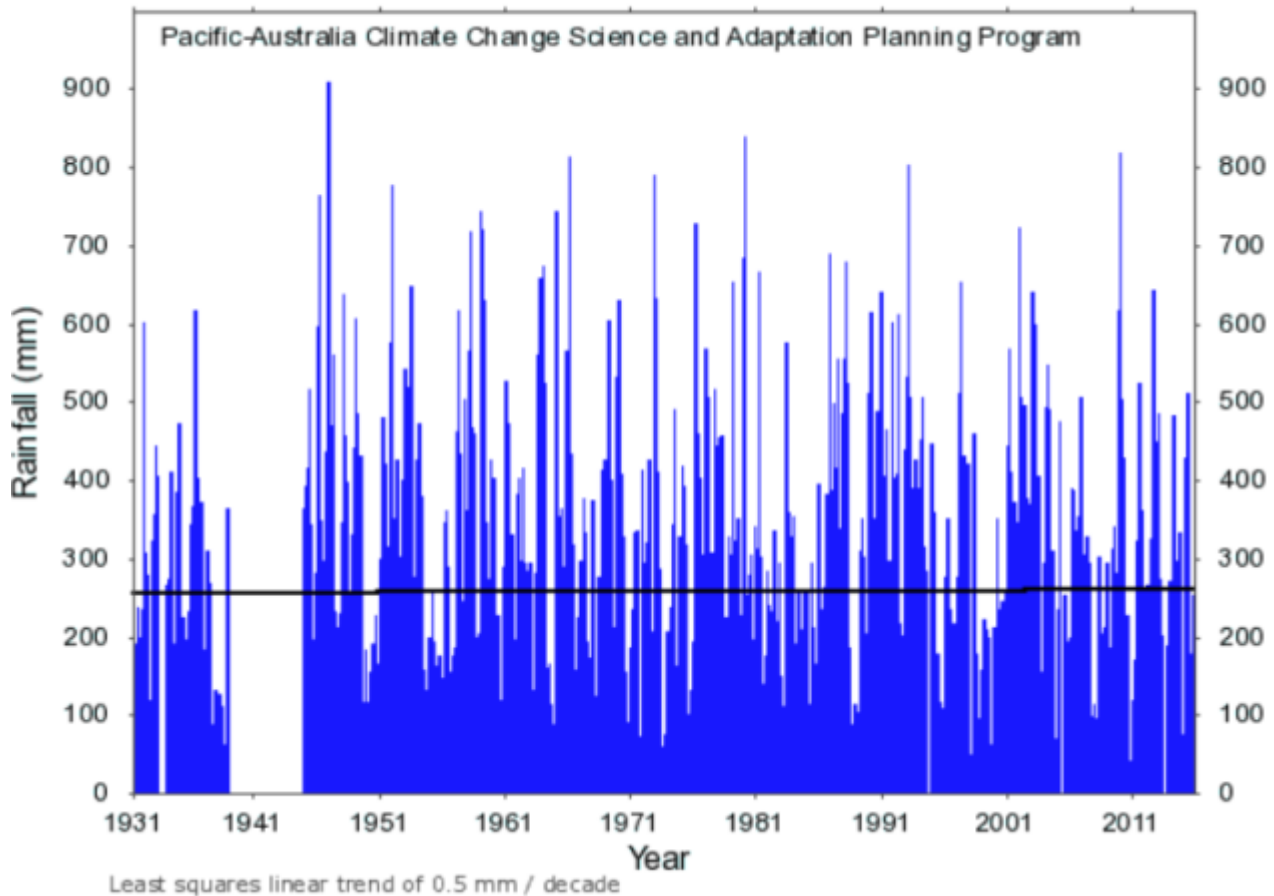


Bild 17 Verlauf Niederschlag Kiribati seit 1931. Quelle: [Büro für Meteorologie der Australischen Regierung](#)

Über die Wirbelstürme, welche nicht einmal mehr im IPCC-AR5 Klimabericht zunehmen, wurde schon öfter gesprochen.

kaltesonne: [Schwerer Wirbelsturm verwüstet Vanuatu. Premierminister sieht es realistisch: "Stürme sind kein neues Phänomen, wir Insulaner leider darunter seit Besiedelung Vanuatus vor 5000 Jahren"](#)

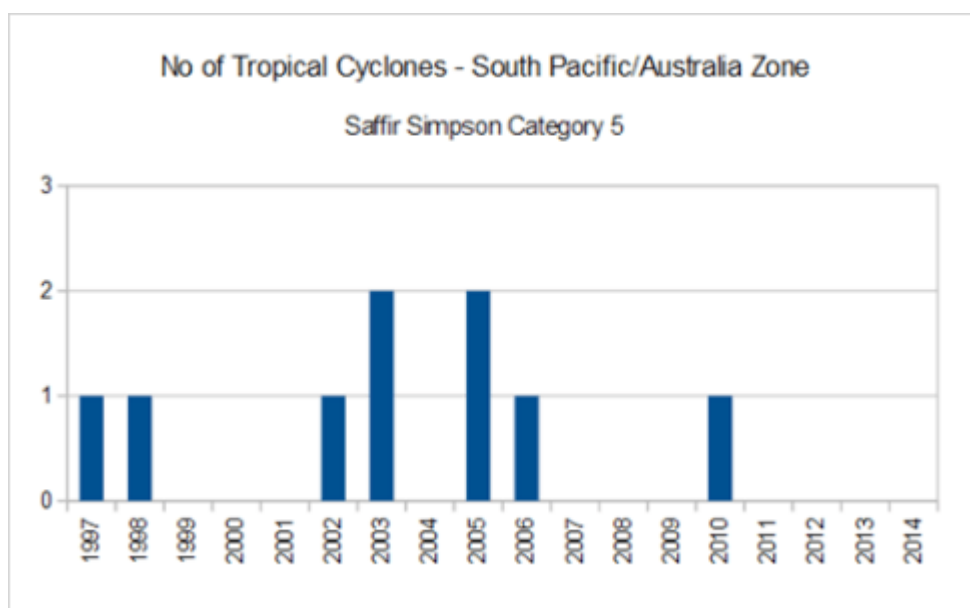


Bild 18 Anzahl von Wirbelstürmen der Kategorie 5 in der Region Südpazifik/Australien. Quelle: [Paul Homewood / Wikipedia](#).

Wirklich nirgendwo sind die im Film laufend berichteten und den dortigen Kindern in der Schule gelehrt, negativen „Klimawandel“-Einflüsse erkennbar. Konsequenz: In der wahren Natur gibt es sie nicht.

Historische Pegeldaten

Dabei muss man diese Bewohner immer wieder daran erinnern, dass die Pegel dort noch in historischer Zeit bis zu zwei Meter höher und nicht niedriger waren.

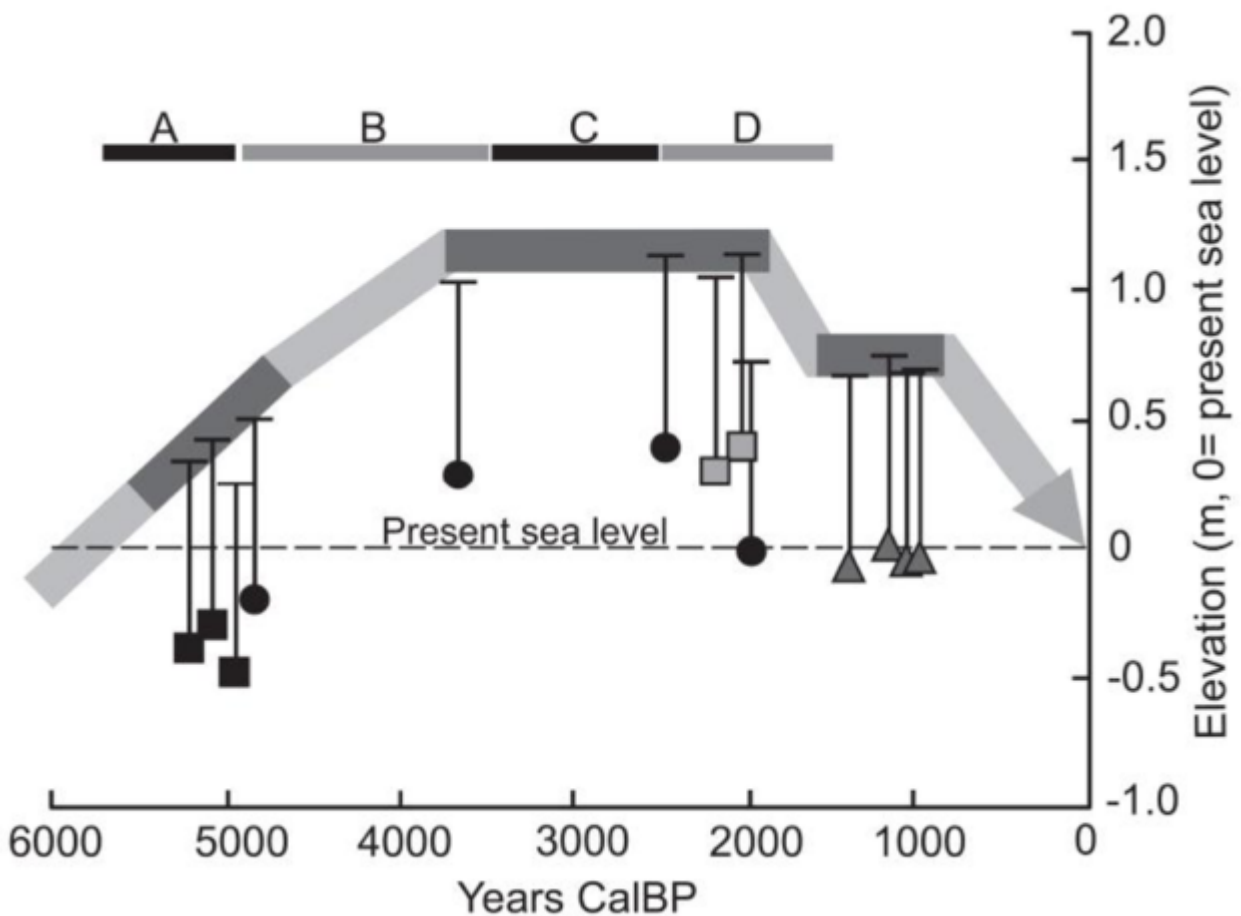


Bild 19 Meeresspiegelentwicklung auf den Marshallinseln während der vergangenen 6000 Jahre. Quelle: [Kench et al. 2014](#)

Weitere Proxis aus dem Süd-pazifischen Raum

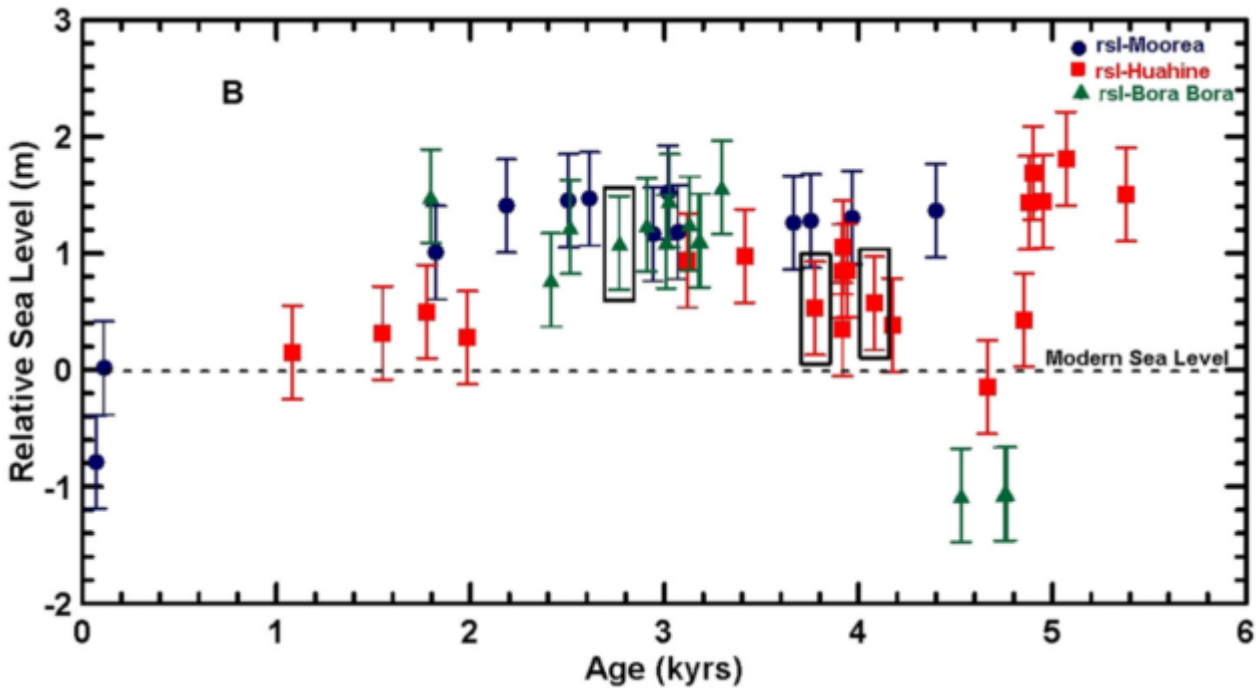


Bild 20 Verschiedene Pegelproxis Süd-Pazifik. Age 0 (linke Seite) ist das Jahr 2.000. Quelle: Rashid, R. at al.: Constraining mid to late Holocene relative sea level change in the southern equatorial Pacific Ocean relative to the Society Islands, French Polynesia, *Geochem. Geophys.*

Mit welchen Anstiegs-Geschwindigkeiten gesunde Korallenriffe überlebens-fähig sind, hat der Pegelanstieg seit Ende der letzten Eiszeit bewiesen, da die Atolle dabei nicht untergingen, sondern mitwachsen konnten.

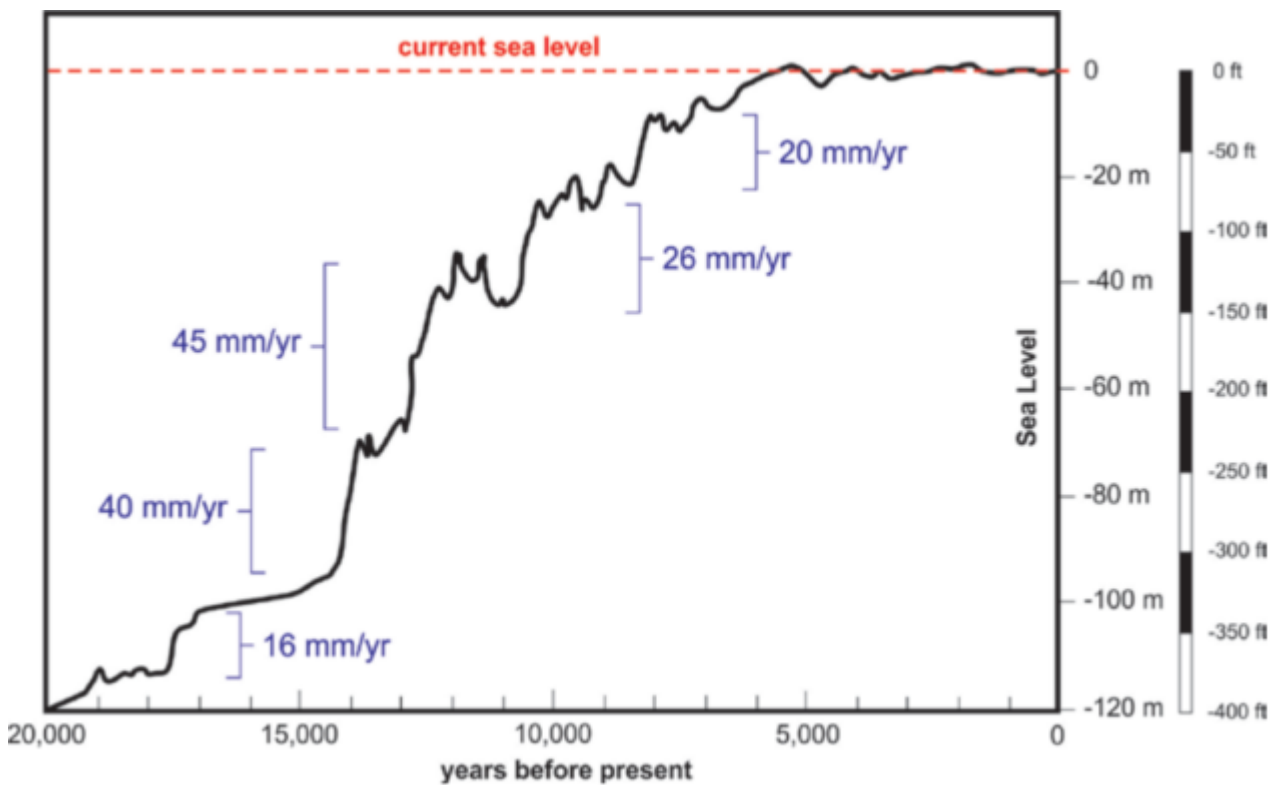


Bild 21 Meerespiegel-Änderung der letzten 20.000 Jahre (Ende der Eiszeit). Quelle: Executive Summary: 2015 Science Panel Update to 2010 Report and 2012 Addendum. The Science Panel along with six additional contributors issued a report in March 2010 titled "North Carolina Sea

Level Rise Assessment Report.”

Und dass der Meeresspiegel und der anthropogene CO₂-Eintrag nichts miteinander zu tun haben, ist inzwischen auch gut bekannt. Nur die Computersimulationen wissen noch nichts davon. Für diese gilt die Devise: Don't never change a running system.

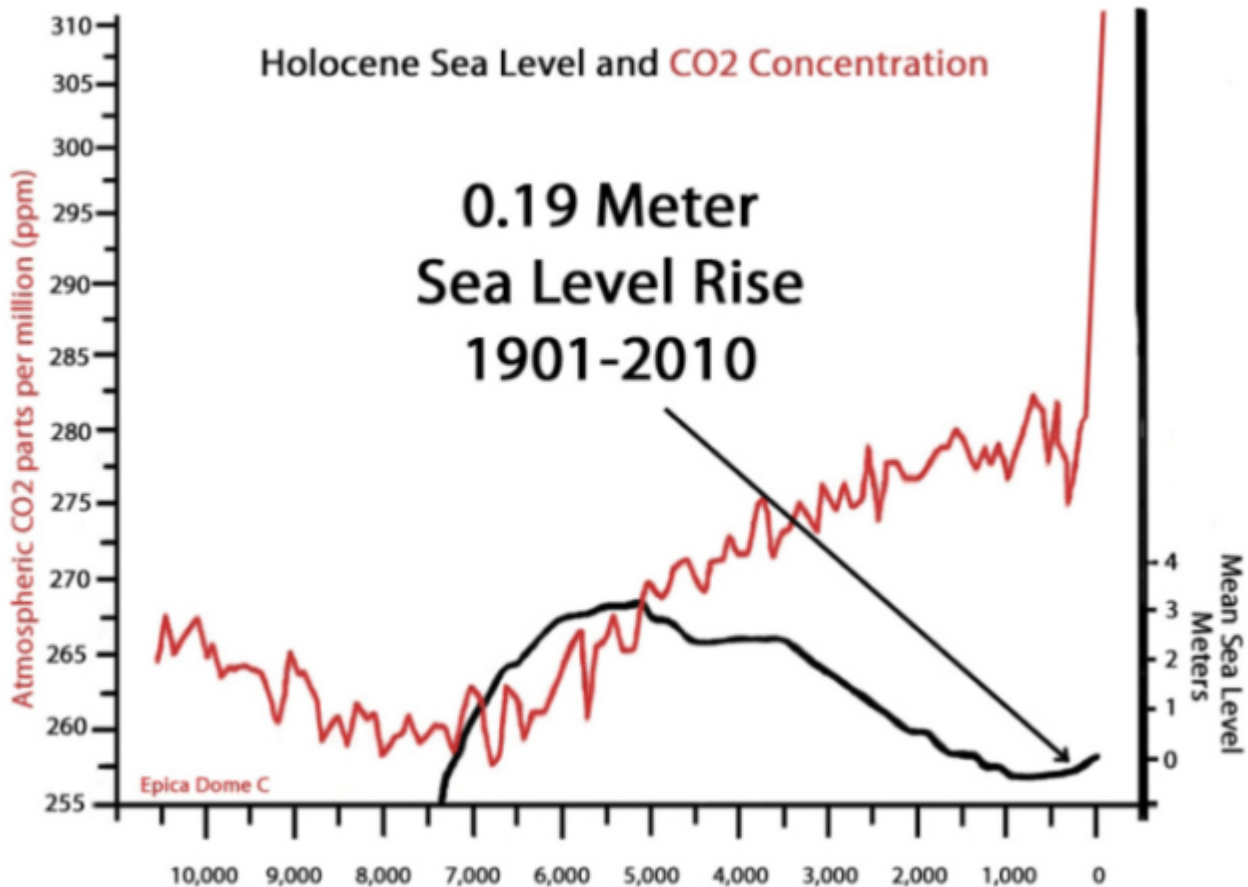


Bild 22 Langfristiger globaler Meeresspiegelverlauf und CO₂-Konzentration. Quelle: No Tricks Zone: AGW 'Disaster' Predictions Recycled Verlauf eines Proxis der Marshall-Inseln im westlichen Pazifik.

Fazit zu Kiribati

Nichts von dem, was im Film als angeblich eindeutiger Klimawandeleinfluss gezeigt wird, hat diese Ursache. Es sind ausschließlich die in [2] umfangreich gelisteten, im Wesentlichen durch die Bewohner selbst verursachten Einflüsse. Was man im Film aber überdeutlich erkennt und auf den anderen Inselatollen nicht anders ist, sind die vorwiegend westlichen NGOs und Regierungen, welche zu diesen Inseln kommen und den Einwohnern und Regierungen die westliche Schuld einreden.

Man vergesse nicht, dass unsere Umweltministerin, Frau Hendricks, welche mit schon fast manischem Eifer dafür sorgt, dass das Geld der Bürger als Klimaschutzgeld an die vorwiegend korrupten Inselchefs verteilt wird stolz ist, den Inselchefs dafür die Plattform hergerichtet zu haben:

klimaretter.info: Die neue Macht im Klimapoker

... Der Kampf gegen den Klimawandel bekommt einen völlig neuen und unerwarteten

Schub. Auf dem Klimagipfel in Paris hat sich ein mehr als ein halbes Jahr geheim gehaltenes Bündnis aus mehr als 100 Staaten offenbart, die für ein rechtlich verbindliches und starkes Weltklimaabkommen eintreten.

Bildunterschrift: Der Außenminister der Marshallinseln Tony de Brum und Bundesumweltministerin Barbara Hendricks sind „gute Freunde“

... Bundesumweltministerin Hendricks erklärte: „Ich bin stolz, Teil dieser Allianz zu sein.“ Von Anfang an habe sie de Brum beim Aufbau der neuen Allianz unterstützt. „Was uns vereint, ist der Wille für ein ambitioniertes Abkommen.“

Was selbst westliche Fernsehteams (hier aus der Schweiz) vorführen:

SRF-DOC: [Kiribati](#) Der Pazifikstaat Kiribati ist aufgrund des Klimawandels zum Untergang verdammt. Ein ganzes Volk sucht dort nach einer neuen Heimat.

Die «DOK»-Serie «Der Äquator – Breitengrad der Extreme» portraitiert zwei Einwohner Kiribatis während einer entscheidenden Phase ihres Lebens: Iotobina Terieta Tekatawa und ihr Mann Kaata Buentetake leben fernab von Radio, Fernsehen und Internet. **Während der Dreharbeiten erfahren sie nicht nur, warum das Meer für sie mehr und mehr zur Bedrohung wird, sondern auch, dass ihre geliebte Heimat dem sicheren Untergang geweiht ist..**

Deshalb zur Wiederholung, was ein Blogleser einst über Kiribati schrieb:

Leserkommentar auf Donner + Doria im Dezember 2012:

... Ich kenne mich auf den Inseln von Kiribati sehr gut aus und habe unter anderem das ganze Jahr 2011 auf Tarawa verbracht. Vorher bereiste ich binnen drei Jahren auch die Inseln Makin, Beru und Nonouti in der Gilbertgruppe. Es geht den I-Kiribati (so nennt sich der Volksstamm selbst) nur und ausschließlich um Geld. Sie haben im neunzehnten Jahrhundert ihre kulturelle Identität durch die christliche Missionierung verloren und leben nun nach den kruden Moralvorstellungen der Missionare. Dadurch (und durch andere Faktoren, wie z.B. eine völlig unzureichende Bildung) sind die westlichen Industrienationen der Buhmann und der Geldesel. Die Insel Nonouti wird seit Jahrhunderten alle fünf bis zehn Jahre einmal überspült. Wenn dann aber der Chieftounsiler (Inselhauptmann) ein Fernsehteam der BBC einlädt, das mit ernststen Mienen die Folgen der Klimaerwärmung just zum Zeitpunkt der höchsten Flut dreht, dann geht es dem Chief schlicht nur darum, soviel Geld wie möglich im Ausland locker zu machen durch diese Berichterstattung. Ich habe es selbst erlebt und das Feixen des Chief noch gut vor Augen. Die I-Kiribati könnten in Frieden und Glück leben, wenn sie nicht so geldgeil geworden wären. Was natürlich unter anderem an den wenigen Ausländern liegt, die auf Tarawa all die Dinge der westlichen Zivilisation verhökern, die hier eigentlich kein Mensch braucht. Aber: Ich will auch haben! Weil, das ist ja so chic... Also muss ich einen I-Matang (so nennt man in Kiribati die Weißen) abzocken, um an Geld zu kommen. Traurig, dies zu sagen – aber ich weiß wirklich wovon ich rede.

Interessant ist allerdings die Zusatzinformation im Film über die gesunden und sich an die Temperatur anpassbaren Korallen. Es entspricht genau der Information, welche der Autor in zwei Reportagevideos durch Meeresbiologen ebenfalls „erfahren“ hat.

Einmal in einem Video, wo der einheimische Biologe vor Eritrea dem vollkommen überraschten „weltweiten Korallenretter“ Piccard zeigte, dass die Korallen

durch die dort (laut Piccard) für sie angeblich tödlichen Wassertemperaturen überhaupt nicht beeinflusst werden und in einem Video aus dem Pazifik, wo eine Biologin ebenfalls zeigte, dass naturbelassene Korallen keine Notiz vom „Klimawandel“ nehmen.

Es gibt aber Forscher, die das Gegenteil feststellen und Portale, die es auch sofort berichten:

klimaretter.info, 01. Juni 2017: [6] [Korallensterben schlimmer als gedacht](#) ... *Die Korallenbleiche am Great Barrier Reef hat noch schlimmere Folgen als zunächst angenommen ... „Die Ursache der Bleiche sind die Rekordtemperaturen durch die globale Erwärmung“, hatte der Meeresbiologe [Terry Hughes](#) vom Zentrum für Korallenriffstudien im April dieses Jahres [gewarnt](#).*

Warum die Ergebnisse so unterschiedlich ausfallen, könnte an den unterschiedlichen Beobachtungsmethoden liegen. Wie es im Artikel:

EIKE 11.04.2017: [Sind fallende Meerespiegel eine wesentliche Ursache der Korallenbleiche im „Korallendreieck“ mit dem Great Barrier Reef?](#), beschrieben ist.

Zusatzinformation zum Film

Herr Hoffmann von www.klimamanifest.de hat freundlicher Weise aus seinem Archiv umfangreiche Zusatz-Information beigesteuert, die das Bild über die angeblich untergehenden Südsee-Atoll Inseln am Beispiel Kiribati ergänzt und festigt.

Die Sturmsequenzen wurden im Jahr 2005 gefilmt

Einmal: Die im Film am Anfang gezeigte Sturmsequenz wurde aus einer anderen (klimaalarmistischen) Reportage entnommen.

YouTube [Klimaflüchtlinge im Südpazifik Global 3000](#) .

Diese stammt aus dem Jahr 2005, als mehrere Klimaereignisse zusammentrafen und dadurch eine besonders hohe Sturmflut entstand (ist im Folgekapitel „Spektrum der Wissenschaften“ beschrieben). Ausgestrahlt wurde sie damals von DW-TV und gehört, wie man auf YouTube anhand der Listung sehen kann, zu einer ganzen Reihe von Klimapropagandafilmen, die DW-TV gesendet hat. Hinweis: Die Deutsche Welle ist der staatliche Auslandsrundfunk der Bundesrepublik Deutschland und Mitglied der ARD.

Die damals besonders hohe Flut ist also kein sich inzwischen regelmäßig wiederholendes Ereignis, welches immer schlimmer wird, sondern war ein unglückliches, zyklisches Zusammentreffen, das sich bisher nicht mehr wiederholt hat.

Die geflutete Lagune geschah im Jahr 2004 und war vom Menschen verursacht

Die im Film gezeigte, angeblich durch den Klimawandel überflutete Lagune (Bild 4) hat ebenfalls eine besondere Bewandnis (ebenfalls in einem Folgekapitel detaillierter beschrieben):

... Das Dorf auf Kiribati wurde an einer Lagune errichtet und diese Lagune entstand durch einen blockierten Kanal, den die Dorfbewohner vor ca. 80 Jahren selbst errichtet d.h. blockiert hatten. Durch den blockierten Kanal ist dann die Lagune entstanden. Es war den Bewohner aber immer bekannt, das

die Lagune nicht ewig halten wird und sich die Natur (das Meer) die künstliche Lagune auf Dauer zurückholen wird, weil nämlich die Sandzufuhr durch den blockierten Kanal nicht mehr gewährleistet wurde. So geschah es dann auch:

Die Überflutung der Lagune geschah bereits im Jahr 2004, als der Damm der Lagune durch die fehlende Sandzufuhr gebrochen war.

„Klimamanifest“ hat darüber berichtet: [„Land unter“ bei SRF-DOK ? – 10 unbequeme Wahrheiten über Hans J. Schellnhuber](#)

Zu den im Film berichteten „Untergängen“ von Teilen von Kiribati gibt es mehrere detaillierte Dokumentationen, welche belegen, dass die Klimawandel-Zuweisung dafür nicht zutrifft, aber auch, welche unrühmliche Rolle die Regierung dabei spielt.

Analyse der „Südpazifische Gesellschaft für angewandte Geowissenschaften“

„Klimamanifest“ hat dazu ein Video erstellt und im Beitrag: [„Land unter“ bei SRF-DOK ?](#) verlinkt.

In dem Report wird gezeigt, wie sich die Küstenlinien auf Kiribati ständig natürlich verändern und welche stark negative Einflüsse Küstenbaumaßnahmen darauf haben (können), vor allem auch, dass es eben auch Küstenlinien gibt, welche für die Besiedlung nicht geeignet, oder zumindest sehr problematisch sind. Daraus das Schlusskapitel.

[7] SOPAC Project Report 53: *TECHNICAL REPORT ANALYSIS OF COASTAL CHANGE AND EROSION KIRIBATI*

Recommendations The people of Tebunginako have settled in areas which are unstable and the shoreline will continue to change over time for many years to come. Over the last 30 years the people of this village have spent a huge amount of time, energy and money trying to stop the natural movement of the lagoon shoreline. This has failed and much of the protective structures built have been destroyed by ongoing shoreline change and westerly gales (1). In past times, people lived in harmony with shifting coastlines and their local buildings could be easily moved if the shoreline changed (2). Many of the houses in Tebunginako are still local but some large and important buildings (the village maneaba and church) are built of permanent materials and can not be easily moved (3).

During discussions with the people of Tebunginako Village it was agreed that the changes on their coast were caused by the blocking of the channel many years ago and that this coast would remain unstable for many years to come. It was also agreed that it would be better to use their time, effort and money to rebuild important buildings east of the road on high safe ground (4) and not to try and rebuild seawalls. It was understood that there was no need to move the whole village right way. In some areas accretion is occurring (the land is getting bigger) and so long as local houses are built in these areas, they could always be moved if need be. Certainly, permanent buildings should not be built anywhere west of the road and people in flooded areas should also be encouraged to move east of the roadway

Grob übersetzt: Empfehlungen: Die Bewohner von Tebunginako haben sich in Gebieten angesiedelt, die instabil sind und die Küstenlinie wird sich im Laufe der Zeit für viele Jahre weiter ändern. In den letzten 30 Jahren haben die Menschen dieses Dorfes eine riesige Menge an Zeit verbracht, Energie und

Geld ausgegeben bei dem Versuch, die natürliche Bewegung der Lagunen-Küstenlinie zu stoppen. Dies ist gescheitert und ein Großteil der gebauten Schutzdämme wurde durch den laufenden Küstenwechsel und die westlichen Stürme zerstört.

In der Vergangenheit lebten die Menschen in Harmonie mit verschobenen Küsten. Ihre lokalen Gebäude konnten leicht verlagert werden, wenn sich die Küstenlinie änderte. Die meisten der Häuser in Tebunginako sind noch nach örtlicher (leichter, demontier- und transportierbarer Bauweise) errichtet, aber einige große und wichtigen Gebäude sind aus festen Materialien gebaut und können nicht leicht verlagert werden.

Während der Gespräche mit den Leuten des Tebuninako-Dorfes wurde vereinbart, dass die Veränderungen an der Küste durch die Blockade des Kanals vor vielen Jahren verursacht wurden und dass diese Küste für viele Jahre unstabil bleiben würde. Es wurde auch vereinbart, dass es besser wäre, ihre Zeit, Anstrengung und Geld zu nutzen, um wichtige Gebäude östlich der Straße auf hohem, sicheren Boden wieder aufzubauen und nicht zu versuchen, die dortigen Strand-Schutzwälle wieder aufzubauen. Es wurde verstanden, dass es keine Notwendigkeit gab, das ganze Dorf zu verlagern. In manchen Gebieten tritt eine Akkretion auf (das Land wird größer) und solange die Häuser mit der früheren (demontierbaren Bauweise) in diesen Gebieten gebaut werden, können sie – falls notwendig – immer wieder verschoben werden. Sicherlich sollten feste (nicht demontierbare) Gebäude nicht westlich der Straße gebaut werden, und Menschen in überschwemmungs-gefährdeten Gebieten sollten auch ermutigt werden, auf Grund östlich der Fahrbahn zu wechseln.

Im Film werden genau die in dieser Studie beschriebenen, natürlichen und durch Baumaßnahmen erfolgten Küstenveränderungen dem Klimawandel als alleinige Ursache zugewiesen.

SPEKTRUM DER WISSENSCHAFTEN: Sind Inselstaaten akut gefährdet?

Zeitschrift SPEKTRUM DER WISSENSCHAFTEN Juni 2015: [***Sind Inselstaaten akut gefährdet?***](#) Ausschnitte:

... Ein starker Nordwestwind wehte über die sonst eher stille Lagune von Tarawa, dem Hauptatoll des pazifischen Inselstaats Kiribati, der heute stellvertretend für all die Orte steht, die als Folge der vom Menschen verursachten globalen Erwärmung möglicherweise überflutet werden. An jenem Nachmittag schwappten bei Tidehochwasser die Wellen über die Ufermauem, überschwemmten Straßen und setzten Häuser auf den dicht besiedelten Südinself Tarawas unter Wasser.

Wie alle auswärtigen Besucher ... rechnete ich mit direkt sichtbaren Auswirkungen des Klimawandels in dem abgelegenen Entwicklungsland ... Das Hochwasser schien meine Befürchtung zu bestätigen. In diesem Monat stand der Gezeitenpegel erstmals mehr als drei Meter über Normalnull. Die Zukunft warf ihre bedrohlichen Schatten voraus.

*Das war im Jahr 2005 . Seither kehre ich regelmäßig nach Kiribati zurück, ... **Doch der Gezeitenpegel hat nie wieder die Dreimetermarke erreicht.***

... Ein hoher Geburtenüberschuss und das lokal begrenzte Arbeitsangebot haben zur Konzentration der Hälfte der Bevölkerung auf Südtarawa geführt Auf dieser Inselkette innerhalb der Gilbertgruppe stehen Wohnhäuser und Regierungsgebäude dicht an dicht, umgeben von Trümmern aus dem Zweiten

Weltkrieg, Bauschutt und Mülldeponien. Mangel herrscht dagegen an intakten Wasserleitungen oder Toiletten.

Kein Wunder, dass die Weltbank, als sie rund um den Globus nach dem »verletzlichsten« Staat für ein Demonstrationsprojekt zur Anpassung an den Klimawandel suchte, auf Kiribati kam. Heute erhält das dortige Präsidialamt nach Aussage seines Kommunikationsbeauftragten Rimon Rimon bis zu fünf Presseanfragen pro Woche von »i-Matang« (Ausländern) die eine Geschichte über ein Land erzählen möchten, das verzweifelt gegen den Anstieg des Meeresspiegels kämpft.

... Wegen unterschiedlicher Meeresströmungen, der Lage umliegender Riffe und der relativen Orientierung diverser Küstenlinien kann es passieren, dass durch das bloße Errichten einer einfachen Hafenterrasse in einem Atoll eine Insel Land einbüßt, während ihr Nachbar oder gar sie selbst an der gegenüberliegenden Küste wächst ... Die Vorgänge variieren von Jahr zu Jahr mit dem natürlichen Auf und Ab des Ozeans. Einige Inseln von Kiribati schrumpfen, doch andere scheinen sich zu vergrößern.

... Nicht nur wegen des Wachstumspotenzials der Korallenriffe besteht bisher kein Grund zur Panik. **Im Widerspruch zu dem Bild, das die Medien zeichnen, hat der Meeresspiegelanstieg vorerst zu keiner dauerhaften Hochwassergefahr in Kiribati, Tuvalu oder irgendeinem anderen Atollstaat geführt.**

Der Klimawandel macht Extremereignisse wie Hochwasser zwar wahrscheinlicher. Doch die örtliche Höhe des Meeresspiegels zu einem bestimmten Zeitpunkt hängt weiterhin hauptsächlich von den natürlichen Gezeitenvariationen, dem Wetter und der großräumigen Dynamik des Ozeans ab.

Nirgendwo zeigt sich diese Variabilität deutlicher als in Kiribati. Als einziges Land liegt es komplett im Bereich von El Niño, einer Wechselwirkung zwischen dem Pazifischen Ozean und der Atmosphäre, welche die Wetterverhältnisse alle paar Jahre auf den Kopf stellt. Dann verlagern sich die äquatorialen Winde und Strömungen derart, dass sich das Meer rund um Kiribati hebt.

Tendenziöse Berichterstattung

Die Medien vermitteln den Eindruck, Kiribati sei am Versinken, weil sie die Fakten einseitig wiedergeben. Fast jede Story über die Inseln bringt ein Foto oder Video von Bikenikoura, einem schmalen Sandstreifen mit Küstenmangrovenwald, der bei Hochwasserständen teilweise überflutet wird. Dorthin schickt die mit Anfragen überhäufte Regierung von Kiribati all die vielen Journalisten und Amtsinhaber wie UNO Generalsekretär Ban Ki-Moon, die den Anstieg des Meeresspiegels »sehen« wollen. »Es ist unser Vorzeigeobjekt«, sagt Rimon. Die Besucher beobachten, wie das Wasser in die »maneaba«, die Versammlungshütte der dortigen Gemeinde, kriecht, und kehren zurück mit der Geschichte von einem Land, das vom Meer verschluckt wird.

Bikenikoura, auch »goldener Strand« genannt, ist jedoch keineswegs repräsentativ für die gesamte Region.

Als sich die »World Assemblies of God Fellowship«, eine internationale Organisation pfingstlerischer Freikirchen, nach einem Siedlungsplatz für Zuzügler von den äußeren Inseln umsah, die auf Arbeitssuche nach Südtarawa kamen, musste sie sich mit diesem ungünstigen Flecken begnügen, da Grund und Boden in der boomenden Region knapp und entsprechend teuer ist. Wie in vielen

Entwicklungsländern treiben Überbevölkerung und ökonomischer Druck die Menschen aus sicheren, aber entlegenen Regionen in verwundbarere Wohngebiete in der Nähe des Bevölkerungszentrums. Das Ufer der Lagune von Südtarawa ist geprägt von zerbrochenen Dämmen und überflutetem Marschland. **Doch dabei handelt es sich eher um das Erbe fehlgeschlagener Landgewinnungsmaßnahmen als um Folgen des Meeresspiegelanstiegs.**

... Tebunginako, das andere Aushängeschild für Katastrophentouristen, beruht auf einem ähnlichen Missverständnis. Die Überflutung dort ist eine unglückliche Auswirkung der natürlichen Blockade eines Kanals zwischen Lagune und Ozean, die sich schon vor Generationen ereignete – höchstwahrscheinlich bei einem Sturm, wie eine Analyse durch die Applied Geoscience and Technology Division (AGTD) der Pazifischen Gemeinschaft (Secretariat of the Pacific Community, SPC) ergab. Der alte Name für das Land um den Ort Tebunginako ist Terawabono, was »verstopfter Kanal« bedeutet. **Überflutungen an Stellen wie Bikenikoura und Tebunginako schreiben wir wegen unserer Erwartungen fälschlich dem Meeresspiegelanstieg zu.**

Ein Europäer oder Nordamerikaner, der nach Kiribati reist, könnte genauso gut durch ein Wurmloch in ein anderes Universum treten. Seine naive Unbedarftheit in Kombination mit dem zurückhaltenden Wesen der Inselbewohner, der Sitte, auf Außenstehende einzugehen, sowie der Altlast unzähliger vorangegangener i-Matang, die nach dem Klimawandel gefragt haben, **macht aus einem Ort, der auf Grund natürlicher Vorgänge überflutet ist, im Handumdrehen ein Menetekel der Erderwärmung** – zumal es keine einheimischen Wissenschaftler gibt, welche die Aussagen überprüfen könnten. Hinzu kommt als geopolitischer Aspekt das legitime Bedürfnis eines winzigen, auf der Weltbühne kaum vertretenen Landes, sich Aufmerksamkeit für seine bedrohte Existenz zu verschaffen. Da ist die Versuchung zu übertreiben groß.

Zum Beispiel sind die Einwohner der zur Dürre neigenden südlichen Gilbertinseln für ihre hohe Arbeitsmoral und ihren Gemeinschaftssinn in ganz Kiribati berühmt.

Als aber auf einer dieser Inseln, in der Gemeinde Beru, vor einigen Jahren das Brunnenwasser versalzte, warfen die Menschen sofort die Flinte ins Korn und gaben dem Klimawandel die Schuld. Niemand kam auf die Idee, zu prüfen, ob vielleicht die neuen, mit Solarzellen als Energiequelle ausgestatteten Wasserpumpen, die eine Hilfsorganisation als Ersatz für die alten brennstoffbetriebenen zur Verfügung gestellt hatte, verantwortlich sein könnten. Tatsächlich waren sie, wie ein örtlicher Berater später herausfand, den ganzen Tag über in Betrieb gewesen, weil kein Treibstoff benötigt wurde, und hatten so das Grundwasser aufgebraucht.

... So machte ein Mann aus Kiribati Schlagzeilen, der nach Ablauf seines Visums in Neuseeland Asyl beantragte, weil seine Heimat durch den Klimawandel bedroht sei. In Wirklichkeit suchte er nur einen Vorwand, nicht nach Hause zurückkehren zu müssen. Als die Regierung von Kiribati kürzlich in Fidschi Land erwarb, werteten Nachrichtenagenturen das als vorsorgliche Beschaffung eines Zufluchtsorts für Staatsangehörige, denen die Evakuierung droht. **Tatsächlich handelte es sich um die strittige Verwendung von Steuermitteln für den Kauf einer ehemaliger Kokosplantage zur Nahrungsmittelerzeugung.** Gegner von Präsident Tong kritisierten die Aktion als puren Werbegag.

Ein öffentlich-rechtlicher Sender antwortet auf eine Beschwerde

Der aktuell auf BR Alpha gezeigte Film wurde 2016 bereits beim SWR gezeigt. „Klimamanifest“ hat damals gegen die Tendenz- und Falschberichterstattung eingesprochen. Die Antwort kam prompt und sinngemäß: *Welche Illusionen haben Sie eigentlich, dass Sie glauben, wir würden auf einen so gelungenen Klima-Propagandafilm verzichten, nur weil darin nichts belegt ist und deshalb falsch sein könnte. Uns stört das nicht und wir werden den Teufel tun, einen Grund zu suchen, um ihn nicht zu senden.*

Betreff:Ihre Mail zu Länder-Menschen-Abenteuer "Kiribati"

Datum:Wed, 10 Aug 2016 15:13:57 +0200

Von:Susanne Sterzenbach

An:info@klimamanifest.ch

Sehr geehrter Herr H

vielen Dank für Ihre Mail vom 5. August 2016. Die von Ihnen angesprochene Berichterstattung zu Kiribati ist professionell recherchiert und entspricht unseren Qualitätskriterien, d.h. unter anderem, dass sie objektiv und unabhängig ist.

Wir bedanken uns für Ihre Anmerkungen, aber wir haben unsere Quellen eingehend geprüft und sind zu dem Ergebnis gelangt, unsere journalistische Sorgfaltspflicht nicht verletzt zu haben.

Mit freundlichen Grüßen,

ARD/SWR TV Fernsehen
Ausland/Europa-Foreign Desk
D - 70190 Stuttgart
Tel.: +49 711 929 1 *****
mobil: +49 172 72 *****

Bild 23 Antwortmail des SWR auf den Einspruch von „Klimamanifest“

Ist Trump „der Luther der neueren Geschichte“

Jeder Leser soll sich nun selbst überlegen, ob die von unserer Bundeskanzlerin zur „*Rettung unserer Mutter Erde*“

ausgerufene CO2-Zwangs-Verhinderung zu Milliardenkosten, ergänzt um den inzwischen schon über 300 Milliarden EUR jährlich fordernden Klimawandel-Hilfsfonds etwas zur Lösung der wirklichen Probleme beitragen kann.

So betrachtet, ist Trump ausgerechnet im runden 500ten Jubiläumsjahr der „Luther der neueren Geschichte“, weil er es als erster und einziger wagte, die eingeführten und für alle Regierungen und NGOs so bequeme und

geldbringende Klimawandel-CO2-Ablassreligion mit Gegenthesen öffentlich in Frage zu stellen.

Ob sich wirklich jemand der wohl wieder um die 50.000 Spesenritter auf dem nächsten, von Fidschi geleiteten Klimagipfel traut, über solche Daten zu berichten und kritisch nachzufragen? Es wird wohl zu einem Schisma und Abspaltung der „CO2-Rechtgläubigen“ führen, für die sich unsere Kanzlerin bereits als Führerin (und wohl auch Zahlmeisterin) empfohlen hat.

Geschichtlich leben wir demnach in einer hoch-interessanten Ära. Wie wird die Geschichte im Jahr 2100 über Trump und Frau Merkel berichten. Der Autor erlebt es nicht mehr, also dann bitte pünktlich in den Himmel twittern.

Eine Klimaberaterin muss sich nicht an Daten und gesellschaftliche Regeln halten

Wer anhand solcher Recherchen und Fakten nicht mehr blind- und kritiklos an den schlimmen anthropogenen Klimawandel glaubt und deren Propheten nicht mehr bejubeln (und bezahlen) will, bekommt es nicht mit fundierten Gegenargumenten, sondern purer Verunglimpfung zu tun.

Das Informationsportal unserer Klimaberaterin und ihr Redaktionsteam zeigen, wie man so etwas macht und wie aggressiv die Deutungshoheit verteidigt wird: Wer nicht der richtigen Meinung zustimmt, vertritt eine rechte, wird konsequent in eine schlimme Schablone gesteckt und „niedergemacht“.

klimaretter.info: [5] [Das rechte Klima](#)



Das Papier der CDU/CSU-Rechten enthält übliche wirtschaftsliberale Stereotype, neu ist nur die Aufmerksamkeit dafür. (Karikatur: [Gerhard Mester](#); Copyright: SFV/Mester)

Bild 24 [5] Karikatur aus dem klimaretter.info Artikel „Das rechte Klima“

Quellen

[1] EIKE 06.06.2017: [Crashinformation zu den „untergehenden“ Pazifikinseln, Teil 1](#): Pegelinformationen

[2] EIKE: [Crashinformation zu den „untergehenden“ Pazifikinseln, Teil 2](#): Zusatzinformationen

[3] EIKE 11.04.2017: Sind fallende Meerespiegel eine wesentliche Ursache der Korallenbleiche im „Korallendreieck“ mit dem Great Barrier Reef?

[4] kaltesonne: [Überraschung: Feucht- und Trockenphasen wechselten im Südpazifik in vorindustrieller Zeit stets ab](#) (8.3.2014)

kaltesonne: [Tropfstein aus Tuvalu birgt Überraschung: Niederschläge im Südpazifik schwankten in vorindustrieller Zeit viel dramatischer als heute](#) (22.10.2013)

[5] klimaretter.info: [Das rechte Klima](#)

[6] klimaretter.info, 01. Juni 2017: [Korallensterben schlimmer als gedacht](#)

[7] EU EDF 8/9 – SOPAC Project Report 53: Reducing Vulnerability of Pacific ACP States, TECHNICAL REPORT ANALYSIS OF COASTAL CHANGE AND EROSION – TEBUNGINAKO VILLAGE, ABAIANG, KIRIBATI March 2006